

Pasport sportovní infrastruktury Pardubice

Objednatel:

Statutární město Pardubice
Pernštýnské nám. 1
Staré Město
530 21 Pardubice
IČO: 00274046

**Zpracovatel:**

Mgr. Jakub Popelka, Ph.D.
Pionýrů 519
267 62 Komárov
j.popelka@lokalsport.cz
<https://lokalsport.cz>
IČO: 76413195



2

Realizováno v období 5/2025 až 10/2025.

Na straně objednatele se na přípravné fázi a terénním šetření podíleli:

Mgr. Ivana Liedermanová, vedoucí odboru školství, kultury a sportu Magistrátu města Pardubic
Ing. Lukáš Dvořák, odbor školství, kultury a sportu Magistrátu města Pardubic
Mgr. Radek Strejček, odbor školství, kultury a sportu Magistrátu města Pardubic
Ing. Jana Kroupová, odbor školství, kultury a sportu Magistrátu města Pardubic

Úvodní slovo autora a poděkování za spolupráci.

Pasport sportovní infrastruktury vznikl v rámci procesu pasportizace od května do října 2025 jako součást tvorby **Strategie rozvoje sportu města Pardubice 2026–2035**. Pasport sportovní infrastruktury oproti *stavebnímu* či *technickému pasportu* klade důraz na **sportovní parametry, prostorovou distribuci a provozní charakteristiky** sportovních zařízení.

Vytvoření pasportu bylo hlavním předpokladem pro **zmapování sportovní vybavenosti statutárního města** a pro další kroky realizace Strategie, nicméně dokument samotný má předpoklad sloužit jako **soubor dat pro strategické plánování** a rozhodování nad rámec tvorby a implementace Strategie rozvoje sportu.

Součástí pasportu jsou sportoviště **napříč sektory a provozovateli**. Předmětem zájmu byla infrastruktura od provozně **nejnáročnějších sportovních zařízení**, až po **volně dostupná sportoviště** či **sportovní lokality**, které nejsou považovány za sportovní zařízení, nicméně ve struktuře pohybových aktivit obyvatel nabývají na významu.

Děkujeme **pracovníkům oddělení ekonomického odboru školství, kultury a sportu** za úzkou spolupráci při přípravách procesu pasportizace, za technické zabezpečení, spolupráci při oslovení provozovatelů a aktivní spoluúčast při terénním šetření.

Rádi bychom poděkovali všem osloveným aktérům za spolupráci. Děkujeme pracovníkům **nejvýznamnějších sportovních zařízení** v Pardubicích za možnost osobní návštěvy sportovišť, dále děkujeme představitelům **základních škol, gymnázií a středních škol** za vyplnění formuláře pro školní sportoviště.

Za vstřícnost a spolupráci děkujeme rovněž **sportovním spolkům** provozujícím sportovní zařízení, představitelům **městských obvodů** a zástupcům **komerčního sektoru**.

Jakub Popelka, zpracovatel



Co je předmětem pasportu a jak se v dokumentu orientovat.

Předmět pasportu sportovní infrastruktury

Předmětem *pasportu sportovní infrastruktury* jsou sportovní zařízení a sportovní lokality na území statutárního města Pardubice, které jsou využívány výhradně nebo převážně pro sportovní aktivity. **Definice sportovního zařízení** pro účely tohoto dokumentu vychází z vymezení tohoto pojmu v **zákoně o podpoře sportu**. Sportovním zařízením je podle zákona objekt, pozemek, vodní plocha, budova nebo jejich soubor sloužící **výhradně nebo převážně pro provozování sportu**.

Předmětem pasportu sportovní infrastruktury **nejsou**:

- Prodejny sportovního vybavení, nářadí, náčiní nebo sportovní výstroje.
- Sportovní služby bez provozovny.
- Půjčovny sportovního vybavení.
- Cestovní kanceláře v oblasti sportu.
- Cyklostezky, cyklotrasy a turistické trasy.
- Vodní toky a přírodní vodní plochy.
- Samostatné klubovny (nejsou-li součástí sportovních zařízení).
- Objekty, které nejsou primárně určené pro účely sportovních aktivit, ale bývají pro tyto účely využívány (např. sály kulturních domů, školní učebny).
- Rozvojová území vymezená pro účely sportu.

4

Jak se v dokumentu orientovat

Pasport sportovní infrastruktury je **rozdělen do 10 kategorií**, které tvoří kapitoly dokumentu. Jednotlivé kategorie byly specifikovány na začátku realizace ve spolupráci s představiteli města za účelem co nejvyšší **přehlednosti pasportu** a jeho praktickému využití nejen pro účel Strategie. Kategorizace reflektuje význam sportovních zařízení, jejich účel nebo specifika provozu. Pořadí kategorií **neurčuje význam sportovních zařízení** pro tvorbu Strategie rozvoje sportu.

Jaké bude další využití pasportu?

Ačkoliv v úvodu uvádíme, že pasport sportovních zařízení lze použít také jako samostatný dokument pro účely plánování a strategického rozhodování, hlavní opodstatnění pasportu je jeho využití při vzniku Strategie rozvoje sportu. Pasport bude využit jako robustní zdroj dat z hlediska analýzy současného stavu a **plánování sportovní infrastruktury** na území města Pardubic. Prostorová distribuce sportovních zařízení, jejich parametry a hodnocení technického stavu budou **konfrontovány s demografickými charakteristikami a výsledky dalších analýz**, zejména se jedná o výsledky **dotazníkových šetření** ve školách, mezi pardubickou veřejností nebo další terénní šetření na území města.

Každá **kategorie je uvedena samostatnou stranou** se shrnutím, prostorovou distribucí sportovních zařízení na mapě a přehledem hlavních charakteristik. Na dalších stranách následují v rámci každé kategorie tabulky s parametry jednotlivých sportovních zařízení. Každé sportovní zařízení má vlastní tabulku a svůj **unikátní kód**. V prvním řádku každé tabulky je tento kód uveden v modrém poli. Unikátní kód sportovního zařízení je určen následovně:

Např. **kód 3.2.6** znamená:

- 3 = číslo kategorie (viz obsah na straně 7),
- 2 = číslo městského obvodu (1 až 8),
- 6 = pořadí zařízení v daném městském obvodu v rámci příslušné kategorie.

Pokud má sportovní zařízení **čtyřmístný kód** (např. 4.3.3.2), znamená to, že vlastník či provozovatel provozuje v rámci kategorie v daném obvodu **více než 1 samostatné sportovní zařízení**.

Vedle každé tabulky je **ilustrativní obrázek sportovního zařízení a mapa**, která zachycuje polohu sportovního zařízení na území města. Struktura **sledovaných parametrů v tabulkách** se liší podle jednotlivých kategorií. V horní části tabulky jsou napříč kategoriemi nejprve **identifikační údaje**, následuje základní kategorizace a **parametry sportovních zařízení**.

Představitelé sportovních zařízení měli možnost subjektivně zhodnotit také technický stav zařízení. **Technický stav zařízení, technický stav zázemí nebo technický stav oplocení** (v případě volně dostupných zařízení) jsou v tabulkách znázorněny graficky následovně:



Data z pasportu mají dále potenciál využití při **mapování sportovních zařízení** pro účely vytváření přehledu o sportovních podmínkách pro různé cílové skupiny a širokou veřejnost. Poznatky o **vytíženosti sportovních zařízení** mohou být podkladem při vytváření konkrétních sportovních programů, pro účely zjišťování kapacit sportovních kroužků nebo zabezpečení podmínek pro činnost sportovních klubů. Významná část sportovních zařízení na území města je provozována **školami různých zřizovatelů**, zejména střední školy se obecně potýkají s nevyhovujícími podmínkami pro výuku tělesné výchovy, data vzešlá z pasportu tak mohou sloužit pro účely **plánování sportovní infrastruktury** napříč různými zřizovateli (statutární město Pardubice, Pardubický kraj, spolky).

Terminologie

Sportovní zařízení

Sportovním zařízením je objekt, pozemek, vodní plocha, budova nebo jejich soubor sloužící výhradně nebo převážně pro provozování sportu. Sportovní zařízení může mít právě jednu nebo více samostatných sportovních ploch.

Sportovní plocha

Sportovní plochou je pro účely pasportu samostatná sportovní plocha využívaná výhradně nebo převážně pro provozování sportu. Sportovní plochou tak je například fotbalové hřiště, tenisový kurt, tělocvična nebo gymnastický sál.

Zázemí sportovního zařízení

Zázemím sportovního zařízení se rozumí další prostory sportovního zařízení, které jsou využívány uživateli zařízení, jedná se především o šatny, sociální zařízení, prostory pro uskladnění sportovního náčiní nebo klubovny.

Parametry zařízení

Parametry zařízení byly posuzovány provozovateli či hlavními uživateli sportovního zařízení, parametry mohou být vyhovující nebo nevyhovující. V případě parametrů nebyl posuzován technický stav. Parametry se týkají dimenzí sportovních zařízení pro účely soutěžního sportu.

Účel zařízení

Účel zařízení označuje hlavní účel sportovního zařízení, účelem tak může být konkrétní sport (fotbal, basketbal), nebo může být sportovní zařízení víceúčelové. Víceúčelovým zařízením je rovněž například volně dostupné sportoviště nebo tělocvična.

Druh zařízení

Druh zařízení určuje, zda se jedná o vnitřní sportovní zařízení, venkovní zařízení nebo je to kombinace vnitřního a venkovního zařízení.

Typ zařízení

Typ zařízení určuje, o jaké sportovní zařízení se jedná (např. fotbalový stadion, lezecká stěna, střelnice nebo tělocvična).

Forma provozu

Forma provozu popisuje, jaký je vztah hlavního uživatele sportovního zařízení s vlastníkem zařízení. Provozovatelem sportovního zařízení tak může být přímo vlastník, nebo jiný subjekt na základě smluvních či jiných podmínek s vlastníkem zařízení.

Použité zkratky

DN.....	Dlouhodobý nájem
DPČ	Dohoda o pracovní činnosti
DPP.....	Dohoda o provedení práce
FO	Fyzická osoba
GPS.....	Global Positioning System
MMP	Magistrát města Pardubic
MO	Městský obvod
MP	Manipulační plocha
MŠ	Mateřská škola
NRMP.....	Nadace pro rozvoj města Pardubic
OK.....	Ostatní plocha

OP	Ostatní komunikace
OS.....	Obchodní společnost
PD	Provozní doba (uváděno v počtu hodin ze jeden den)
RFP	Rozvojový fond Pardubice a.s.
SMP	Statutární město Pardubice
SpRP.....	Sportoviště a rekreační plocha
TCM.....	Tréninkové centrum mládeže
UMT.....	Umělý trávník
ZPN.....	Zastavěná plocha a nádvoří
ZP	Zastavitelná plocha
ZŠ	Základní škola



6

OBSAH

ČÍSLO KATEGORIE	NÁZEV KATEGORIE	ČÍSLO STRANY
1	SPORTOVNÍ ZAŘÍZENÍ NADREGIONÁLNÍHO VÝZNAMU	8
2	SPORTOVNÍ ZAŘÍZENÍ REGIONÁLNÍHO VÝZNAMU	10
3	KRYTÁ SPORTOVNÍ ZAŘÍZENÍ ZÁKLADNÍCH ŠKOL A DALŠÍCH ORGANIZACÍ ZŘIZOVANÝCH STATUTÁRNÍM MĚSTEM PARDUBICE	14
4	VENKOVNÍ SPORTOVNÍ ZAŘÍZENÍ ZÁKLADNÍCH ŠKOL A DALŠÍCH ORGANIZACÍ ZŘIZOVANÝCH STATUTÁRNÍM MĚSTEM PARDUBICE	20
5	KRYTÁ SPORTOVNÍ ZAŘÍZENÍ STŘEDNÍCH ŠKOL A DALŠÍCH ORGANIZACÍ ZŘIZOVANÝCH PARDUBICKÝM KRAJEM ČI JINÝM ZAŘIZOVATELEM	24
6	VENKOVNÍ SPORTOVNÍ ZAŘÍZENÍ STŘEDNÍCH ŠKOL A DALŠÍCH ORGANIZACÍ ZŘIZOVANÝCH PARDUBICKÝM KRAJEM ČI JINÝM ZŘIZOVATELEM	28
7	SPORTOVNÍ ZAŘÍZENÍ VE VLASTNICTVÍ SPOLKŮ NEBO PROVOZOVANÁ SPOLKY NA ZÁKLADĚ SMLUVNÍCH VZTAHŮ S VLASTNÍKY	30
8	VOLNĚ DOSTUPNÁ SPORTOVNÍ ZAŘÍZENÍ VE VLASTNICTVÍ STATUTÁRNÍHO MĚSTA ČI JEHO ORGANIZACÍ	38
9	VOLNOČASOVÉ LOKALITY VYUŽÍVANÉ PRO SPORTOVNÍ A POHYBOVÉ AKTIVITY OBYVATEL	56
10	KOMERČNÍ SPORTOVNÍ ZAŘÍZENÍ A SLUŽBY	64

4

SPORTOVNÍ
ZAŘÍZENÍ79 040 m²CELKEM VÝMĚRA
SPORTOVNÍCH PLOCH

100 %

BEZBARIÉROVÝCH
ZAŘÍZENÍ

9 700

PRŮMĚRNÁ KAPACITA
SEDÍCÍCH DIVÁKŮ

16 %

SPORTOVNÍCH
PLOCH MĚSTA

ZÁKLADNÍ CHARAKTERISTIKY

Do kategorie 1 byla zařazena sportovní zařízení určená primárně pro **divácké sporty** s kapacitou více než 4 000 sedících diváků. Tato zařízení zároveň vytvářejí zázemí pro **tradiční pardubické sporty**. Vzhledem k jejich nadregionálnímu významu jim je věnován další prostor v analytické části Strategie.

Enteria arena a Stadion Arnošta Košťála tvoří společně komplex v centru města v blízkosti Tyršových sadů a pardubického zámku. **Dostihové závodiště Pardubice** a **Plochodrážní stadion Svítkov** leží v šestém městském obvodu v blízkosti pardubického letiště.

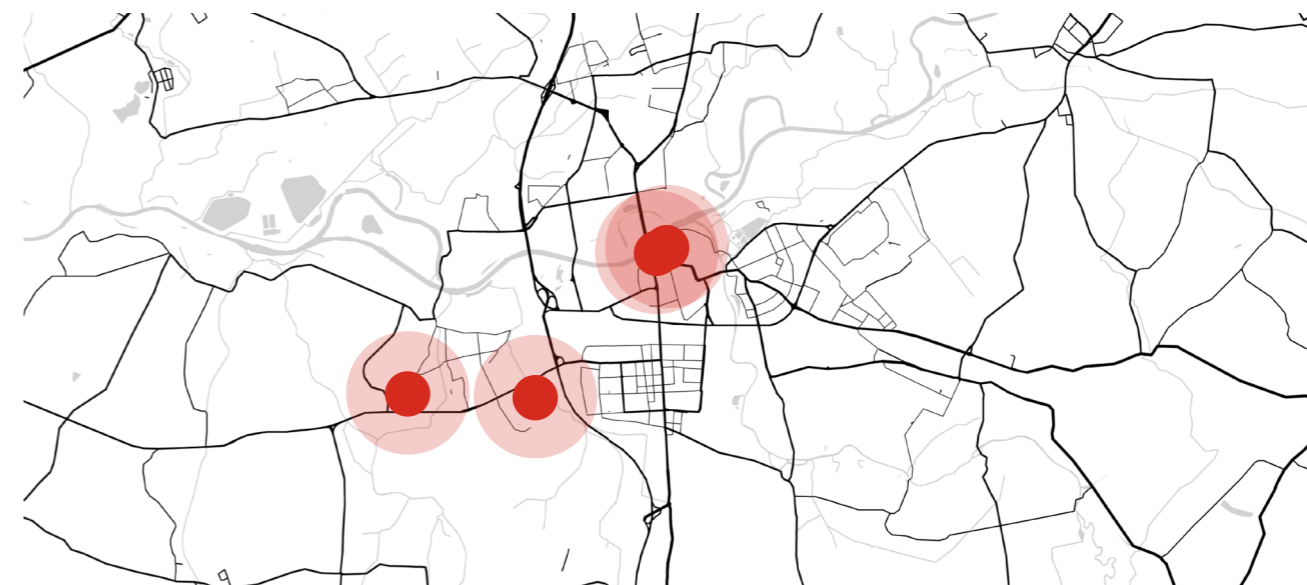
Všechna sportovní zařízení v rámci kategorie jsou **ve vlastnictví statutárního města Pardubice nebo jím vlastněných organizací**. Enteria arena Pardubice je provozována společností Rozvojový fond Pardubice a.s. Provoz dalších sportovních zařízení je zajišťován na základě nájemní smlouvy (Stadion Arnošta Košťála, Dostihové závodiště Pardubice) nebo formou výpůjčky (Plochodrážní stadion Svítkov).

Enteria arena je multifunkčním zařízením s alternativní hlavní plochou, kde se pravidelně konají sportovní, společenské a kulturní akce. Součástí komplexu je krytá tréninková ledová plocha. Hlavním uživatelem je hokejový klub HC Dynamo Pardubice. Součástí sportovního komplexu je tréninkové centrum mládeže (TCM), které je primárně určeno pro tréninkové účely hokejistů mimo ledovou plochu. TCM bylo otevřeno v červnu 2025.

Stadion Arnošta Košťála se nachází v těsné blízkosti Enteria areny, v nejvyšší české fotbalové lize se řadí mezi stadiony s nejnižší diváckou kapacitou, omezení z hlediska běžného provozu i dalšího rozvoje představuje fakt, že se pod tribunami nachází veřejný prostor. V současné době probíhá rekonstrukce památkově chráněné Brány borců, která tvořila vstup do původního letního stadionu vybudovaného v roce 1931 u příležitosti Celostátní výstavy tělesné výchovy a sportu v Pardubicích.

Dostihové závodiště Pardubice představuje svojí rozlohou největší pardubické sportoviště, jedná se o ikonické sportoviště spjaté s pardubickou historií. Závodiště zaujímá téměř 11 % celkové rozlohy sportovních zařízení v Pardubicích a 0,6 % rozlohy města. V současné době se závodiště rozšiřuje o zrekonstruované kolbiště s novým zázemím pro diváky, které bude patřit k největším v ČR.

Mezi prostorově největší pardubická sportoviště patří také **Plochodrážní stadion Svítkov**, který slouží kromě motoristických sportů také pro další účely. Součástí areálu je tréninkové fotbalové hřiště. V průběhu posledních let probíhají postupné opravy zázemí stadionu. Plochodrážní stadion Svítkov se rovněž řadí mezi tradiční pardubická sportoviště, která zviditelňují město v ČR i zahraničí.



PROBLÉMY, POTŘEBY A DALŠÍ ROZVOJ

Enteria arena Pardubice je v současné době ve vyhovujícím technickém stavu, nicméně v následujících letech bude třeba provést rekonstrukce sociálních zařízení, dokončit výměnu pláštových dveří, provést výměnu oken, opravy a nátěr části fasády. Z dlouhodobého hlediska (po roce 2030) bude třeba dále realizovat nezbytné opravy a investice v úhrně výši 110 mil. Kč, řešit další zlepšení komfortu pro návštěvníky a rekonstruovat malou tréninkovou halu. Z hlediska dalšího využití Enteria areny je třeba reflektovat investiční záměr stavby nové multifunkční hokejové arény v Pardubicích.

Stadion Arnošta Košťála je v současné době ve vyhovujícím stavu, nicméně z dlouhodobého hlediska bude nutné řešit jeho další rozvoj a odpovídající zázemí pro klub. Ve spolupráci s fotbalovým klubem bude třeba se zabývat propojení tribun stadionu, aby se zvýšil komfort pro návštěvníky.

Dostihové závodiště i stadion s plochou dráhou představují specifické sportoviště, která mají potenciál pro efektivnější využití. Bude tedy třeba hledat další alternativní využití nad rámec hlavního zaměření i využití sportovišť pro jiné než sportovní účaly. Předpokladem dlouhodobě udržitelného provozu bude zajištění odpovídajícího zázemí pro hlavní uživatele sportovišť.

Kód zařízení		1.1.1	
Název sportovního zařízení	Enteria arena Pardubice		
Vlastnické právo	RFP	Městský obvod	I
Forma provozu	Vlastník	Adresa	Sukova třída 1735
Účel zařízení	Víceúčelové	Druh zařízení	Vnitřní
Typ zařízení	Zimní stadion	GPS	50.0399611N 15.7694931E
Počet sportovních ploch	2		
Celková plocha	3 600	Druh pozemku	ZP
Povrch sportovních ploch	Ledová plocha / Alternativní plocha	Způsob využití	-
		Celková výměra	13 396
Kapacita diváků	10 088 / 100+400	Rozvojová rezerva	NE
Funkční osvětlení	ANO	Zajištění provozu	Zaměstnanci
Bezbariérové zařízení	ANO	Dostupnost pro veřejnost	ANO
Parkování aut	Vyhrazené,	Využití dalšími nájemci	ANO
Parkování jízdních kol	ANO	PD Pracovní týden	18
Ubytovací kapacity/	NE	PD Víkend	18
Parametry zařízení	Vyhovující	Vytížení	Vysoké
Technický stav zařízení	○ ○ ○ ●	Dokončení stavby	2001/2007
Technický stav zázemí	○ ○ ○ ●	Poslední rekonstrukce	2024
Webová adresa	https://arenapce.cz		
Komentář, doplnění	Úvahy o rekonstrukci malé haly.		



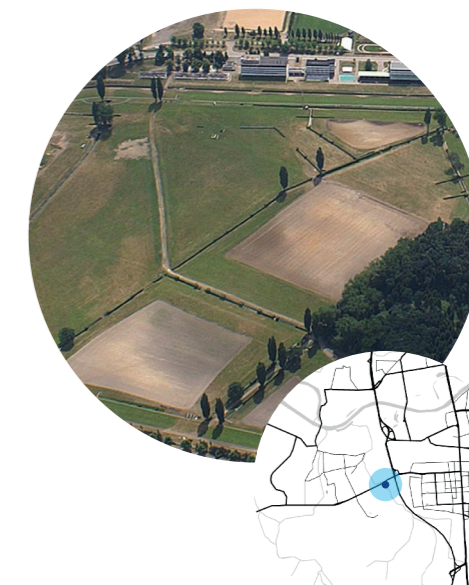
Kód zařízení		1.6.1	
Název sportovního zařízení	Plochodrážní stadion Svítkov		
Vlastnické právo	NRMP	Městský obvod	VI
Forma provozu	Pobočný spolek	Adresa	Motoristů 300
Účel zařízení	Motosport	Druh zařízení	Venkovní
Typ zařízení	Plochodrážní stadion, fotbalové hřiště	GPS	50.0228178N 15.7190925E
Počet sportovních ploch	2		
Celková plocha	17 500	Druh pozemku	OP
Povrch sportovních ploch	Přírodní trávník, hlinito-písčité povrch	Způsob využití	SpRP
		Celková výměra	45 105
Kapacita diváků	10 691/17 700	Rozvojová rezerva	ANO
Funkční osvětlení	ANO	Zajištění provozu	DPP + vlastní
Bezbariérové zařízení	ANO	Dostupnost pro veřejnost	ANO
Parkování aut	Vyhrazené,	Využití dalšími nájemci	ANO
Parkování jízdních kol	ANO	PD Pracovní týden	12
Ubytovací kapacity/	NE	PD Víkend	Podle akcí
Parametry zařízení	Vyhovující	Vytížení	Podle akcí
Technický stav zařízení	○ ○ ● ○	Dokončení stavby	1953
Technický stav zázemí	○ ○ ● ○	Poslední rekonstrukce	Průběžně
Webová adresa	https://www.zlataprilba.cz		
Komentář, doplnění	Součástí objektu je restaurace. Záměr provozovatele realizace tělocvičny s rozvíčovnou.		



Kód zařízení		1.1.2	
Název sportovního zařízení	Stadion Arnošta Košťála		
Vlastnické právo	SMP	Městský obvod	I
Forma provozu	DN	Adresa	nábřeží Václava Havla 1652
Účel zařízení	Fotbal	Druh zařízení	Venkovní
Typ zařízení	Fotbalový stadion	GPS	50.0406847N 15.7710703E
Počet sportovních ploch	1		
Celková plocha	7 140	Druh pozemku	OP
Povrch sportovních ploch	Přírodní trávník	Způsob využití	SpRP
		Celková výměra	14 300
Kapacita diváků	4 600	Rozvojová rezerva	Částečně
Funkční osvětlení	ANO	Zajištění provozu	Zaměstnanci
Bezbariérové zařízení	ANO	Dostupnost pro veřejnost	ANO
Parkování aut	Vyhrazené,	Využití dalšími nájemci	ANO
Parkování jízdních kol	ANO	PD Pracovní týden	Specifická
Ubytovací kapacity/lůžek	NE	PD Víkend	Specifická
Parametry zařízení	Vyhovující	Vytížení	Podle soutěže
Technický stav zařízení	○ ○ ● ○	Dokončení stavby	2023
Technický stav zázemí	○ ○ ● ○	Poslední rekonstrukce	2023
Webová adresa	https://zavodistepardubice.cz		
Komentář, doplnění	Nedostatek skladovacích prostor. Omezení představuje veřejný prostor pod tribunami.		



Kód zařízení		1.6.2	
Název sportovního zařízení	Dostihové závodiště Pardubice		
Vlastnické právo	SMP	Městský obvod	VI
Forma provozu	Dostihový spolek, a.s.	Adresa	Pražská 607
Účel zařízení	Dostihové závody	Druh zařízení	Venkovní
Typ zařízení	Dostihové závodiště kolbiště	GPS	50.0221614N 15.7471033E
Počet sportovních ploch	3		
Celková plocha	50 800	Druh pozemku	Různé
Povrch sportovních ploch	Přírodní trávník, zalesněná plocha, orná půda	Způsob využití	-
		Celková výměra	411 000
Kapacita diváků	6 600	Rozvojová rezerva	ANO
Funkční osvětlení	NE (pouze kol-)	Zajištění provozu	Zaměstnanci
Bezbariérové zařízení	Částečná	Dostupnost pro veřejnost	ANO
Parkování aut	Vyhrazené,	Využití dalšími nájemci	ANO
Parkování jízdních kol	ANO	PD Pracovní týden	10,5
Ubytovací kapacity/	NE	PD Víkend	Individuální
Parametry zařízení	Vyhovující	Vytížení	Podle akcí
Technický stav zařízení	○ ○ ○ ●	Dokončení stavby	1946
Technický stav zázemí	○ ● ○ ○	Poslední rekonstrukce	2025
Webová adresa	https://zavodistepardubice.cz		
Komentář, doplnění	Společnost provozuje v zimním období také kluziště.		



16

SPORTOVNÍCH
ZAŘÍZENÍ149 326 m²CELKEM VÝMĚRA
SPORTOVNÍ PLOCHA

15 z 16

SPORTOVNÍCH ZAŘÍZENÍ
VE VYHOVUJÍCÍM STAVU

86

SAMOSTATNÝCH
SPORTOVNÍCH PLOCH

30,2 %

SPORTOVNÍCH
PLOCH MĚSTA

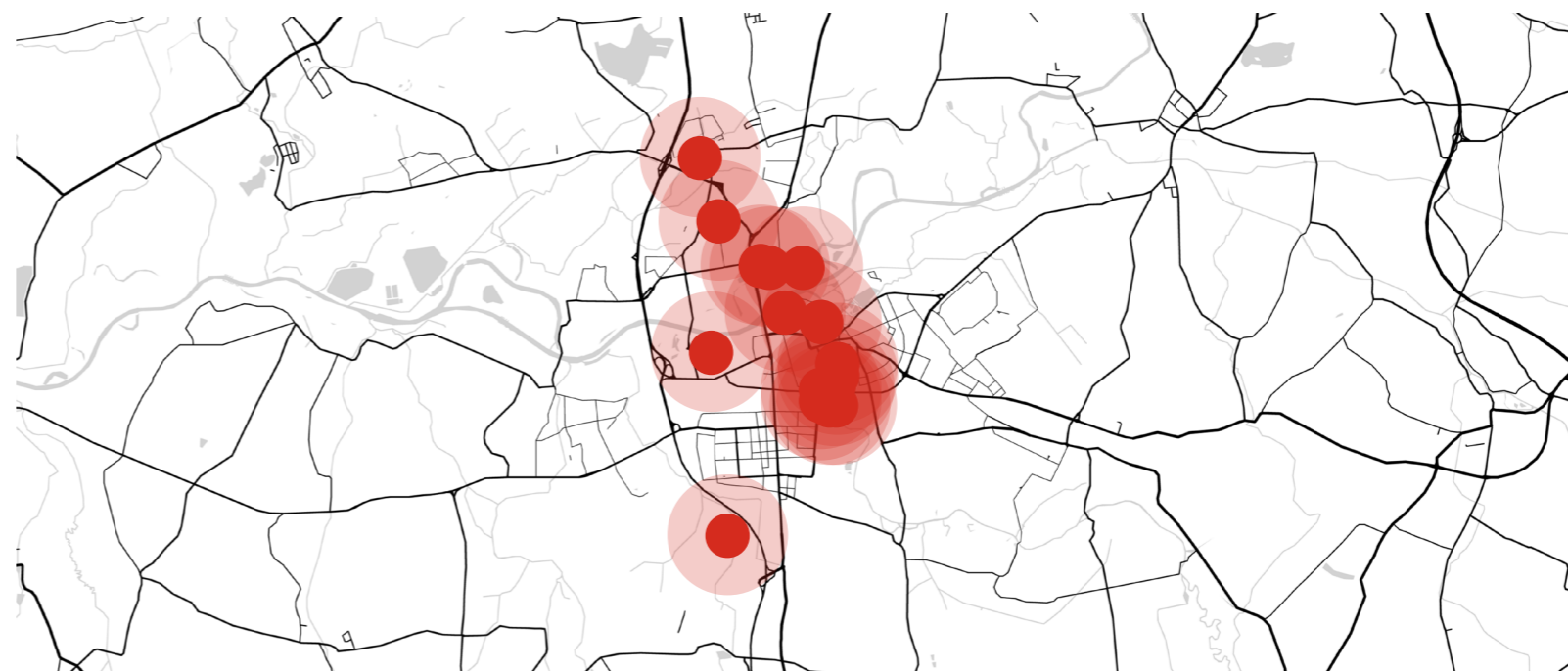
ZÁKLADNÍ CHARAKTERISTIKY

Kategorie 2 zahrnuje sportovní zařízení, která svým významem překračují hranice města. Součástí jsou zařízení pro **organizovaný sport** i **neorganizované sportovní aktivity** pro širokou veřejnost.

Provozně nejnáročnějším zařízením je **Aquacentrum Pardubice**, do kategorie byly dále zařazeny **letní koupaliště**, **krytý skatepark**, sportovní areál **TJ Sokol Pardubice I** nebo komplex sportovních zařízení **TJ Tesla Pardubice**. Jak vyplývá z prostorové distribuce, zařízení vytvářejí jakousi **severojižní osu** města Pardubic, jsou tak relativně dobře dostupná pro obyvatele centra města i okolních částí. Atletický stadion je součástí rozvojového projektu **Dukla sportovní**.

Součástí kategorie jsou sportovní zařízení **ve vlastnictví města** či jeho **organizací** (7), sportovní zařízení **ve vlastnictví spolků** (7) a zařízení **Univerzity Pardubice** (2). Celkovou výměrou je tato kategorie největší – sportoviště zaujímají více než 30 % výměry sportovních ploch v Pardubicích.

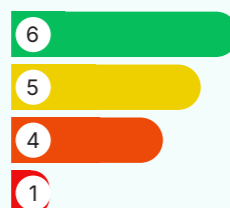
10



PROBLÉMY, POTŘEBY A DALŠÍ ROZVOJ

Většina sportovních zařízení v rámci kategorie 2 je ve **vyhovujícím stavu**, nebo vykazují jen **drobné nedostatky**. Pouze atletická hala s tunelem ve vlastnictví TJ Sokol Pardubice I byla hodnocena jako vyhovující jen částečně, **žádné z 16 zařízení není v nevyhovujícím stavu**. Z hlediska **technického stavu zázemí** sportovních zařízení byla hodnocena **4 zařízení jako vyhovující jen částečně** a 1 zázemí sportovního zařízení jako nevyhovující (**TJ Tesla Pardubice**).

Součástí této kategorie je rovněž atletický stadion ve vlastnictví SMP, který je zařazen do projektu **Dukla sportovní**. Jedná se o území s výměrou 77 000 m². Rovněž komplex sportovních zařízení **TJ Tesla Pardubice** představuje rozsáhlé území s potenciálem dalšího rozvoje a efektivnějšího využití ze strany veřejnosti. Rozvoj těchto sportovních areálů by měl být v souladu se současnými požadavky na maximalizaci efektivnosti využití pro různé cílové skupiny, požadavky sportovních klubů a s důrazem na ekonomickou efektivnost provozu.

TECHNICKÝ
STAV
ZAŘÍZENÍTECHNICKÝ
STAV
ZÁZEMÍ

Kód zařízení	2.1.1		
Název sportovního	Aquacentrum Pardubice		
Vlastnické právo	SMP	Městský obvod	I
Forma provozu	PAP PARDUBICE	Adresa	Jiráskova 2664
Účel zařízení	Vodní sporty, beachvolejbal, cvičení,	Druh zařízení	Kombinace
Typ zařízení	Aquacentrum	GPS	50.0335056N 15.7824739E
Počet sportovních ploch	11	Druh pozemku	ZPN
Celková plocha	5 000	Způsob využití	-
Povrch sportovních ploch	Vodní plocha, písek	Celková výměra	18 847
Kapacita diváků	100	Rozvojová rezerva	NE
Funkční osvětlení	ANO	Zajištění provozu	Společnost
Bezbariérové zařízení	ANO	Dostupnost pro veřejnost	ANO
Parkování aut	Vyhrazené + veřejné	Využití dalšími nájemci	ANO
Parkování jízdních kol	ANO	PD Pracovní týden	15
Ubytovací kapacity/lůžek	NE	PD Víkend	12
Parametry zařízení	Vyhovující	Vyřízení	Vysoké
Technický stav zařízení	○ ○ ● ○	Dokončení stavby	1991/2001
Technický stav zázemí	○ ○ ● ○	Poslední rekonstrukce	2024
Webová adresa	https://www.aquapce.cz		
Komentář, doplnění	-		



Kód zařízení	2.1.4.1		
Název sportovního	Sokolovna TJ Sokol Pardubice I		
Vlastnické právo	TJ Sokol Pardubice I	Městský obvod	I
Forma provozu	Vlastník	Adresa	Jiráskova 29
Účel zařízení	Víceúčelové	Druh zařízení	Vnitřní
Typ zařízení	Sokolovna	GPS	50.0355817N 15.7818622E
Počet sportovních ploch	5	Druh pozemku	ZPN
Celková plocha	783	Způsob využití	-
Povrch sportovních ploch	Palubovka, parkety, tatami, polyurethan	Celková výměra	2 232
Kapacita diváků	80	Rozvojová rezerva	NE
Funkční osvětlení	ANO	Zajištění provozu	Spolek
Bezbariérové zařízení	ANO	Dostupnost pro veřej-	NE
Parkování aut	Vyhrazené/nedo-	Využití dalšími nájemci	ANO
Parkování jízdních kol	ANO	PD Pracovní týden	16
Ubytovací kapacity/lůžek	NE	PD Víkend	14
Parametry zařízení	Vyhovující	Vyřízení	Vysoké
Technický stav zařízení	○ ○ ○ ●	Dokončení stavby	1923
Technický stav zázemí	○ ○ ○ ●	Poslední rekonstrukce	2025
Webová adresa	https://www.sokolpardubice.cz		
Komentář, doplnění	-		



Kód zařízení	2.1.2		
Název sportovního	Skatepark Pardubice		
Vlastnické právo	SMP	Městský obvod	I
Forma provozu	Koncesní smlouva	Adresa	Kpt. Bartoše
Účel zařízení	Skateboard + 6	Druh zařízení	Kombinace
Typ zařízení	Areál freestyle	GPS	50.0355192N 15.7556189E
Počet sportovních ploch	2	Druh pozemku	OP
Celková plocha	3 000	Způsob využití	SpRP
Povrch sportovních ploch	Beton, dlažba, dřevo	Celková výměra	2 556
Kapacita diváků	200	Rozvojová rezerva	ANO
Funkční osvětlení	ANO	Zajištění provozu	Různé
Bezbariérové zařízení	ANO	Dostupnost pro veřejnost	ANO
Parkování aut	Nedostatek kapacit	Využití dalšími nájemci	ANO
Parkování jízdních kol	ANO	PD Pracovní týden	7
Ubytovací kapacity/lůžek	NE	PD Víkend	10
Parametry zařízení	Vyhovující	Vyřízení	Sezónní
Technický stav zařízení	○ ○ ● ○	Dokončení stavby	2007
Technický stav zázemí	○ ○ ○ ●	Poslední rekonstrukce	2025
Webová adresa	https://www.skateparkpardubice.cz		
Komentář, doplnění	Potenciál opláštění haly a zřízení ubytovacích kapacit.		



Kód zařízení	2.1.4.2		
Název sportovního	Atletická hala a tunel Sokol Pardubice I		
Vlastnické právo	TJ Sokol Pardubice I	Městský obvod	I
Forma provozu	Vlastník	Adresa	Jiráskova 29
Účel zařízení	Atletika, míčové sporty	Druh zařízení	Vnitřní
Typ zařízení	Atletická hala a tunel	GPS	50.0359953N 15.7822217E
Počet sportovních ploch	2	Druh pozemku	ZPN
Celková plocha	1 048	Způsob využití	-
Povrch sportovních ploch	Tartan	Celková výměra	1 988
Kapacita diváků	0	Rozvojová rezerva	ANO
Funkční osvětlení	ANO	Zajištění provozu	ANO
Bezbariérové zařízení	ANO	Dostupnost pro veřej-	NE
Parkování aut	Vyhrazené/nedo-	Využití dalšími nájemci	ANO
Parkování jízdních kol	ANO	PD Pracovní týden	16
Ubytovací kapacity/lůžek	NE	PD Víkend	14
Parametry zařízení	Částečně vyho-	Vyřízení	Střední
Technický stav zařízení	○ ● ○ ○	Dokončení stavby	-
Technický stav zázemí	○ ● ○ ○	Poslední rekonstrukce	-
Webová adresa	https://www.sokolpardubice.cz		
Komentář, doplnění	Záměr rekonstrukce a zateplení atletické haly a tunelu.		



Kód zařízení	2.1.3		
Název sportovního	Umělka Pardubice		
Vlastnické právo	RFP	Městský obvod	I
Forma provozu	RFP	Adresa	náb. V. Havla
Účel zařízení	Fotbal	Druh zařízení	Venkovní
Typ zařízení	Fotbalové hřiště	GPS	50.0419836N, 15.7719306E
Počet sportovních ploch	1	Druh pozemku	OP
Celková plocha	4 608	Způsob využití	SpRP
Povrch sportovních ploch	Umělý trávník 3. generace	Celková výměra	4828
Kapacita diváků	0	Rozvojová rezerva	ANO
Funkční osvětlení	ANO	Zajištění provozu	Společnost
Bezbariérové zařízení	ANO	Dostupnost pro veřejnost	ANO
Parkování aut	Vyhrazené + veřejné	Využití dalšími nájemci	ANO
Parkování jízdních kol	ANO	PD Pracovní týden	14
Ubytovací kapacity/lůžek	NE	PD Víkend	14
Parametry zařízení	Vyhovující	Vyřízení	Sezónní
Technický stav zařízení	○ ○ ○ ●	Dokončení stavby	2022
Technický stav zázemí	○ ○ ○ ●	Poslední rekonstrukce	2024
Webová adresa	https://umelkapardubice.cz		
Komentář, doplnění	-		



Kód zařízení	2.1.4.3		
Název sportovního	Venkovní areál s nafukovací halou Sokol Pardubice I		
Vlastnické právo	TJ Sokol Pardubice I	Městský obvod	I
Forma provozu	Vlastník	Adresa	Jiráskova 29
Účel zařízení	Víceúčelové	Druh zařízení	Kombinace
Typ zařízení	Víceúčelový areál	GPS	50.0366603N 15.7817175E
Počet sportovních ploch	7	Druh pozemku	OP
Celková plocha	3 457	Způsob využití	SpRP
Povrch sportovních ploch	Tartan, umělý trávník, antuka, písek,	Celková výměra	10 646
Kapacita diváků	250	Rozvojová rezerva	NE
Funkční osvětlení	ANO	Zajištění provozu	Spolek
Bezbariérové zařízení	ANO	Dostupnost pro veřej-	ANO
Parkování aut	Vyhrazené/nedo-	Využití dalšími nájemci	ANO
Parkování jízdních kol	ANO	PD Pracovní týden	16
Ubytovací kapacity/lůžek	NE	PD Víkend	14
Parametry zařízení	Vyhovující	Vyřízení	Střední
Technický stav zařízení	○ ○ ○ ●	Dokončení stavby	2010
Technický stav zázemí	○ ○ ○ ●	Poslední rekonstrukce	2024
Webová adresa	https://www.sokolpardubice.cz		
Komentář, doplnění	-		



Kód zařízení		2.1.5	
Název organizace	LTC Pardubice z.s.	Městský obvod	I
Vlastnické právo	spolek	Adresa	Labská 15
Forma provozu	spolek	Druh zařízení	Kombinace
Účel zařízení	tenis	GPS	50.0415206N 15.7799522E
Typ zařízení	Tenisový areál	Druh pozemku	OP
Počet sportovních ploch	13	Celková výměra	7 000
Celková plocha	5 200	Rozvojová rezerva	ANO
Povrch sportovních ploch	antuka, beton,	Zajištění provozu	DPP/DPČ
Kapacita diváků	200	Dostupnost pro veřejnost	ANO
Funkční osvětlení	NE	Využití dalšími nájemci	ANO
Bezbariérové zařízení	ANO	PD Pracovní týden	13
Parkování aut	Nedostatek kapacit	PD Víkend	13
Parkování jízdních kol	ANO	Vytížení	Vysoké
Ubytovací kapacity/lůžek	NE	Dokončení stavby	1924
Parametry zařízení	Nevyhovující	Poslední rekonstrukce	
Technický stav zařízení	○ ○ ● ○	Webová adresa	https://www.ltcpardubice.cz
Technický stav zázemí	○ ● ○ ○		
Webová adresa			



Kód zařízení		2.2.1	
Název sportovního	Koupaliště Cihelna	Městský obvod	II
Vlastnické právo	SMP	Adresa	Ke Koupališti 68
Forma provozu	PAP PARDUBICE	Druh zařízení	Venkovní
Účel zařízení	Vodní sporty	GPS	50.0472586N 15.7788981E
Typ zařízení	Letní koupaliště	Druh pozemku	OP
Počet sportovních ploch	4	Způsob využití	SpRP
Celková plocha	28 000	Celková výměra	28 837
Povrch sportovních ploch	Vodní plocha, přírodní trávník	Rozvojová rezerva	ANO
Kapacita diváků	1 100	Zajištění provozu	Společnost
Funkční osvětlení	NE	Dostupnost pro veřejnost	ANO
Bezbariérové zařízení	ANO	Využití dalšími nájemci	ANO
Parkování aut	Vyhrazené + veřejné	PD Pracovní týden	8
Parkování jízdních kol	ANO	PD Víkend	8
Ubytovací kapacity/lůžek	NE	Vytížení	Sezónní
Parametry zařízení	Vyhovující	Dokončení stavby	1950
Technický stav zařízení	○ ○ ○ ●	Poslední rekonstrukce	2025
Technický stav zázemí	○ ○ ○ ●	Webová adresa	https://www.aquapce.cz
Webová adresa			
Komentář, doplnění	Potenciál využití areálu nad rámec hlavní činnosti.		



Kód zařízení		2.2.2.1	
Název sportovního	Krytá sportovní zařízení Univerzita Pardubice	Městský obvod	II
Vlastnické právo	Univerzita Pardubice	Adresa	Kunětická 92
Forma provozu	Vlastník	Druh zařízení	Vnitřní
Účel zařízení	Víceúčelové	GPS	50.0473317N 15.7716725E
Typ zařízení	Sportovní komplex	Druh pozemku	ZPN
Počet sportovních ploch	5	Způsob využití	-
Celková plocha	1 300	Celková výměra	2 876
Povrch sportovních ploch	Polyuretan, palubovka	Rozvojová rezerva	ANO
Kapacita diváků	0	Zajištění provozu	Zaměstnanci
Funkční osvětlení	ANO	Dostupnost pro veřejnost	ANO
Bezbariérové zařízení	ANO	Využití dalšími nájemci	ANO
Parkování aut	Veřejné, vyhrazené	PD Pracovní týden	15
Parkování jízdních kol	ANO	PD Víkend	15
Ubytovací kapacity/lůžek	NE*	Vytížení	Vysoké
Parametry zařízení	Přetížení ploch	Dokončení stavby	2008 (2014)
Technický stav zařízení	○ ○ ● ○	Poslední rekonstrukce	2025
Technický stav zázemí	○ ○ ● ○	Webová adresa	https://rezervace-sport.upce.cz
Webová adresa			
Komentář, doplnění	Lze využít částečně koleje pro potřeby ubytování. Vzhledem k vysokému vytížení dochází k opotřebování vybavení sportovních zařízení.		



Kód zařízení		2.2.2.2	
Název sportovního	Venkovní sportovní areál Univerzita Pardubice	Městský obvod	II
Vlastnické právo	Univerzita Pardubice	Adresa	Kunětická 92
Forma provozu	Vlastník	Druh zařízení	Venkovní
Účel zařízení	Víceúčelové	GPS	50.0470319N 15.7712247E
Typ zařízení	Venkovní areál	Druh pozemku	OP
Počet sportovních ploch	5	Způsob využití	SpRP
Celková plocha	2 810	Celková výměra	11 783
Povrch sportovních ploch	Umělý povrch, antuka, písek	Rozvojová rezerva	ANO
Kapacita diváků	0	Zajištění provozu	Zaměstnanci
Funkční osvětlení	ANO	Dostupnost pro veřejnost	ANO
Bezbariérové zařízení	ANO	Využití dalšími nájemci	ANO
Parkování aut	Veřejné, vyhrazené	PD Pracovní týden	15
Parkování jízdních kol	ANO	PD Víkend	15
Ubytovací kapacity/lůžek	NE*	Vytížení	Střední
Parametry zařízení	Vyhovující	Dokončení stavby	2014
Technický stav zařízení	○ ○ ● ○	Poslední rekonstrukce	2025
Technický stav zázemí	○ ○ ● ○	Webová adresa	https://rezervace-sport.upce.cz
Webová adresa			
Komentář, doplnění			



Kód zařízení		2.5.1	
Název organizace	Hvězda Pardubice z.s.	Městský obvod	V
Vlastnické právo	SMP	Adresa	Čs. Armády
Forma provozu	DN	Druh zařízení	Venkovní
Účel zařízení	Atletika, víceúčelové	GPS	50.0218939N 15.7649575E
Typ zařízení	Atletický stadion	Druh pozemku	OP
Počet sportovních ploch	7	Způsob využití	SpRP
Celková plocha	15 000	Celková výměra	40 000
Povrch sportovních ploch	Přírodní trávník, tartan, antuka	Rozvojová rezerva	ANO
Kapacita diváků	1 800	Zajištění provozu	Osoby na DPP/
Funkční osvětlení	ANO	Dostupnost pro veřejnost	ANO
Bezbariérové zařízení	ANO	Využití dalšími nájemci	ANO
Parkování aut	Veřejné/nedostatek	PD Pracovní týden	12
Parkování jízdních kol	ANO	PD Víkend	12
Ubytovací kapacity/lůžek	NE	Vytížení	Sezónní
Parametry zařízení	Vyhovující	Dokončení stavby	1959
Technický stav zařízení	○ ○ ● ○	Poslední rekonstrukce	2015
Technický stav zázemí	○ ● ○ ○	Webová adresa	https://www.atletika-pardubice.cz/kontakty
Webová adresa			
Komentář, doplnění	Nedostatečná kapacita šaten a sociálních zařízení. Chybí místnosti pro pro technické zajištění soutěží - zázemí pro občerstvení, lékaře, dopink, kanceláře a zasedací místnost. Nedostatečná je i místnost pro časomíru. Do budovy tribuny zatéká.		



Kód zařízení		2.5.2.1	
Název sportovního	Stadion Pod Vinicí	Městský obvod	V
Vlastnické právo	TJ Tesla Pardubice,	Adresa	K Vinici 1901
Forma provozu	FK Pardubice a. s.	Druh zařízení	Venkovní
Účel zařízení	Fotbal	GPS	50.0278861N 15.7822761E
Typ zařízení	Fotbalový areál	Druh pozemku	OP
Počet sportovních ploch	4	Způsob využití	SpRP
Celková plocha	28 000	Celková výměra	35 000+
Povrch sportovních ploch	Přírodní trávník	Rozvojová rezerva	ANO
Kapacita diváků	1 100	Zajištění provozu	Společnost
Funkční osvětlení	NE	Dostupnost pro veřejnost	NE
Bezbariérové zařízení	ANO	Využití dalšími nájemci	NE
Parkování aut	Vyhrazené + veřejné	PD Pracovní týden	10
Parkování jízdních kol	ANO	PD Víkend	10
Ubytovací kapacity/lůžek	NE	Vytížení	Vysoké
Parametry zařízení	Vyhovující	Dokončení stavby	1970
Technický stav zařízení	○ ○ ○ ●	Poslední rekonstrukce	2005
Technický stav zázemí	○ ○ ● ○	Webová adresa	https://www.fkpardubice.cz/Stadiony-na-kterych-hrajeme
Webová adresa			
Komentář, doplnění	Součást areálu TJ Tesla Pardubice, z.s.		



Kód zařízení		2.5.2.2	
Název sportovního	Sportovní areál TJ Tesla Pardubice		
Vlastnické právo	TJ Tesla Pardubice,	Městský obvod	V
Forma provozu	Vlastník	Adresa	K Vinici 1901
Účel zařízení	Víceúčelové	Druh zařízení	Kombinace
Typ zařízení	Sportovní areál	GPS	50.0289442N 15.7816867E
Počet sportovních ploch	7	Druh pozemku	OP
Celková plocha	1 920	Způsob využití	SpRP
Povrch sportovních ploch	Parkety, antuka	Celková výměra	11 308
Kapacita diváků	0	Rozvojová rezerva	ANO
Funkční osvětlení	NE	Zajištění provozu	Dle oddílů
Bezbariérové zařízení	Částečně	Dostupnost pro veřej-	ANO
Parkování aut	Vyhrazené + veřejné	Využití dalšími nájemci	ANO
Parkování jízdních kol		PD Pracovní týden	16
Ubytovací kapacity/lůžek	ANO/10	PD Víkend	16
Parametry zařízení	Částečně vyho-	Vytížení	Dle zařízení
Technický stav zařízení	○ ○ ● ○	Dokončení stavby	1989
Technický stav zázemí	● ○ ○ ○	Poslední rekonstrukce	-
Webová adresa	https://www.tjteslapce.cz		
Komentář, doplnění	Nevyhovující zázemí pro volejbal, navíc kuželna v Hronovické ul., zájem soukromého investora o rozvoj padelových kurtů.		



Kód zařízení		2.7.1	
Název sportovního	Areál Ohrazenice		
Vlastnické právo	SMP	Městský obvod	VII
Forma provozu	FK Pardubice, z.s.	Adresa	Marie Majerové 215
Účel zařízení	Fotbal	Druh zařízení	Venkovní
Typ zařízení	Fotbalový areál	GPS	50.0600772N 15.7554408E
Počet sportovních ploch	7	Druh pozemku	OP
Celková plocha	34 000	Způsob využití	SpRP
Povrch sportovních ploch	Přírodní trávník, umělý trávník	Celková výměra	42 877
Kapacita diváků	50	Rozvojová rezerva	ANO
Funkční osvětlení	Částečně	Zajištění provozu	Spolek
Bezbariérové zařízení	ANO	Dostupnost pro veřej-	NE
Parkování aut	Vyhrazené + veřejné	Využití dalšími nájemci	NE
Parkování jízdních kol	ANO	PD Pracovní týden	10
Ubytovací kapacity/lůžek	NE	PD Víkend	10
Parametry zařízení	Přetížení ploch	Vytížení	Sezónní
Technický stav zařízení	○ ○ ○ ●	Dokončení stavby	-
Technický stav zázemí	○ ○ ● ○	Poslední rekonstrukce	2020
Webová adresa	https://www.fkpardubice.cz/Stadiony-na-kterych-hrajeme		
Komentář, doplnění	Nutná rekonstrukce kiosku, přetížené sportoviště.		



Kód zařízení		2.5.2.3	
Název sportovního	Tenisový areál TJ Tesla Pardubice		
Vlastnické právo	TJ Tesla Pardubice,	Městský obvod	V
Forma provozu	Vlastník	Adresa	K Vinici 1901
Účel zařízení	Tenis	Druh zařízení	Kombinace
Typ zařízení	Tenisový areál	GPS	50.0287942N 15.7834636E
Počet sportovních ploch	12	Druh pozemku	OP
Celková plocha	9 000	Způsob využití	SpRP
Povrch sportovních ploch	Antuka	Celková výměra	7 800
Kapacita diváků	0	Rozvojová rezerva	NE
Funkční osvětlení	NE	Zajištění provozu	Správce
Bezbariérové zařízení	ANO	Dostupnost pro veřej-	ANO
Parkování aut	Vyhrazené + veřejné	Využití dalšími nájemci	ANO
Parkování jízdních kol	ANO	PD Pracovní týden	
Ubytovací kapacity/lůžek	NE	PD Víkend	
Parametry zařízení	Vyhovující	Vytížení	
Technický stav zařízení	○ ○ ○ ●	Dokončení stavby	
Technický stav zázemí	○ ○ ○ ●	Poslední rekonstrukce	
Webová adresa	https://www.tjteslapce.cz		
Komentář, doplnění	Záměr rozvoje – objemová studii pro novou tenisovou halu.		



Kód zařízení		2.5.3	
Název sportovního	Areál K Dolíčku		
Vlastnické právo	SMP	Městský obvod	V
Forma provozu	FK Pardubice, z.s.	Adresa	K Dolíčku 63
Účel zařízení	Fotbal	Druh zařízení	Venkovní
Typ zařízení	Fotbalový stadion	GPS	50.0142750N 15.7643731E
Počet sportovních ploch	1	Druh pozemku	OP
Celková plocha	6200	Způsob využití	SpRP
Povrch sportovních ploch	Přírodní trávník	Celková výměra	15 281
Kapacita diváků	50	Rozvojová rezerva	Částečně
Funkční osvětlení	NE	Zajištění provozu	Spolek
Bezbariérové zařízení	ANO	Dostupnost pro veřej-	NE
Parkování aut	Vyhrazené	Využití dalšími nájemci	NE
Parkování jízdních kol	ANO	PD Pracovní týden	6
Ubytovací kapacity/lůžek	NE	PD Víkend	6
Parametry zařízení	Částečně vyho-	Vytížení	Nízké
Technický stav zařízení	○ ● ○ ○	Dokončení stavby	
Technický stav zázemí	○ ○ ○ ○	Poslední rekonstrukce	2025
Webová adresa	https://www.fkpardubice.cz/Stadiony-na-kterych-hrajeme		



3

KRYTÁ SPORTOVNÍ ZAŘÍZENÍ ZÁKLADNÍCH ŠKOL

A DALŠÍCH ORGANIZACÍ ZŘIZOVANÝCH STATUTÁRNÍM MĚSTEM PARDUBICE ČI JINÝM ZŘIZOVATELEM

26

ZÁKLADNÍCH ŠKOL
A DDM

8 613 m²

CELKOVÁ VÝMĚRA
SPORTOVNÍCH
PLOCH

48

SAMOSTATNÝCH
SPORTOVNÍCH PLOCH

7

NEVYHOVUJÍCÍCH ZAŘÍZENÍ
NEBO VYHOVUJÍCÍCH ČÁSTEČNĚ

1,7 %

SPORTOVNÍCH
PLOCH MĚSTA

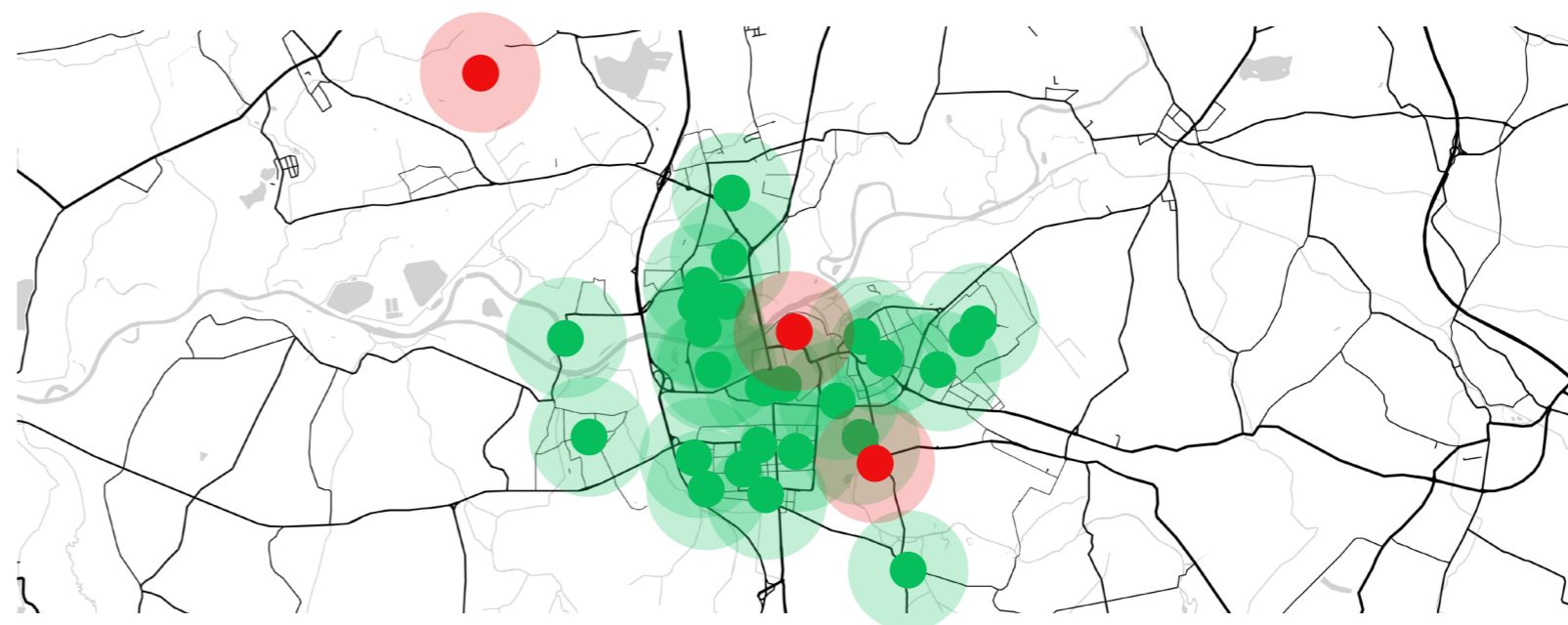
ZÁKLADNÍ CHARAKTERISTIKY

Do kategorie 3 bylo zařazeno 26 školských zařízení – **základní školy** napříč různými zřizovateli a **domy dětí a mládeže** zřizované SMP. Z celkového počtu 17 ZŠ zřizovanými SMP nedisponuje vlastním krytým zařízením jen **ZŠ a MŠ Pardubičky Kyjevská** (k výuce tělesné výchovy žáci využívají sokolovnu vzdálenou 550 m), **ZŠ Montessori Pardubice** sdílí budovu se ZŠ Dubina.

14

Vlastním krytým sportovním zařízením dále nedisponují 2 školy ostatních zřizovatelů – **MŠ a ZŠ Na cestě s.r.o.** a **Speciální MŠ, základní škola a praktická škola Pardubice**.

Průměrně základní školy v Pardubicích disponují **dvěma krytými sportovními plochami** s výměrou **180 m²** na 1 plochu, největší tělocvičnou v rámci kategorie disponuje ZŠ Pardubice-Studánka s výměrou 594 m² (33 m x 18 m). Žádná základní škola tak nemá parametry pro soutěžní utkání tradičních kolektivních sportů (házená, florbal) s minimální délkou 36 metrů.



TECHNICKÝ
STAV
ZAŘÍZENÍ



TECHNICKÝ
STAV
ZÁZEMÍ



PROBLÉMY, POTŘEBY A DALŠÍ ROZVOJ

Mezi nejčastější problémy krytých sportovních zařízení základních škol patří podle jejich představitelů **nevyhovující technický stav zázemí** – více než polovina tělocvičen základních škol má zázemí v nevyhovujícím stavu nebo hodnotili představitelé škol zázemí sportovního zařízení jako vyhovující jen částečně.

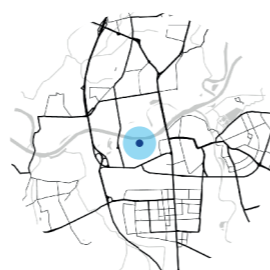
Některé základní školy mají v nevyhovujícím technickém stavu také samotné sportovní zařízení. Jako nevyhovující hodnotili stav představitelé **ZŠ Štefánikova** a **ZŠ Waldorfská**. Jen částečně vyhovující jsou podle představitelů tělocvičny **ZŠ Pardubice – Spořilov**, **ZŠ Pardubice-Dubina**, **NOE - Křesťanská základní škola a mateřská škola v Pardubicích** a **ZŠ Benešovo náměstí**.

Omezení krytých sportovních zařízení ZŠ představují také nevyhovující rozměry nebo nevyhovující technický stav povrchu sportovní plochy. Napříč školami jsou výrazné rozdíly z hlediska dostupnosti pro širokou veřejnost, některá krytá sportovní zařízení nejsou dostupná během víkendů z důvodu nedostatku personálních kapacit. Dostupnost o víkendech celkem 20+ hodin, **resslovka nevyhovující kapacity pro TV**

Kód zařízení		3.1.1	
Název školy	Základní škola Pardubice, Bratraců Veverkových 866		
Typ zařízení	Tělocvična	Městský obvod	I
Počet sportovních ploch	2	GPS	50.0352786N 15.7725497E
Celková plocha	493		
Povrch sportovních ploch	Pulastic	Druh pozemku	ZPN
Kapacita sedících diváků	0	Celková výměra	3565
Samostatný vchod	ANO	Rozvojová rezerva	NE
Bezbariérové zařízení	NE	Zajištění provozu	Školník, jiný
Parkování aut	Nedostatek	Provoz PD	6
Parkování jízdních kol	NE	Provoz víkend	0
WC	ANO	Provoz prázdniny	0
Sprchy	ANO	Dostupnost PD	1-2
Dostupnost pro veřejnost	ANO / D	Dostupnost víkend	0
Technický stav zařízení	○ ○ ● ○	Dokončení stavby	1998
Technický stav zázemí	○ ● ○ ○	Poslední rekonstrukce	-
Webová adresa	https://www.zsbrve.cz/telocvicna/		
Komentář, doplnění	Nevyhovující šatny a sociální zařízení.		



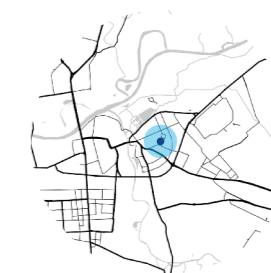
Kód zařízení		3.1.2	
Název školy	Základní škola Pardubice, nábřeží		
Typ zařízení	Tělocvična	Městský obvod	I
Počet sportovních ploch	2	GPS	50.0368514N 15.7561883E
Celková plocha	470		
Povrch sportovních ploch	Parkety	Druh pozemku	Zastavěná plocha a nádvoří
Kapacita sedících diváků	0	Celková výměra	7 868
Samostatný vchod	ANO	Rozvojová rezerva	ANO
Bezbariérové zařízení	NE	Zajištění provozu	Školník
Parkování aut	Veřejné	Provoz PD	5
Parkování jízdních kol	ANO	Provoz víkend	0
WC	ANO	Provoz prázdniny	0
Sprchy	ANO	Dostupnost PD	1-2
Dostupnost pro veřejnost	ANO	Dostupnost víkend	0
Technický stav zařízení	○ ○ ○ ●	Dokončení stavby	1978
Technický stav zázemí	○ ○ ○ ●	Poslední rekonstrukce	2022
Webová adresa	https://www.zszm.cz/skolni-telocvicny/		
Komentář, doplnění			



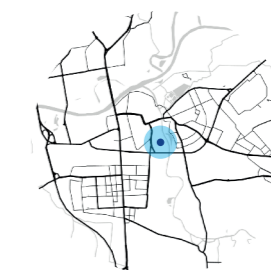
Kód zařízení		3.1.3	
Název školy	Základní škola Pardubice, Štefánikova 448		
Typ zařízení	Tělocvična a taneční sál	Městský obvod	I
Počet sportovních ploch	2	GPS	50.0348078N 15.7689200E
Celková plocha	257		
Povrch sportovních ploch	Parkety, linoleum	Druh pozemku	Zastavěná plocha a nádvoří
Kapacita sedících diváků	0	Celková výměra	3 320
Samostatný vchod	ANO	Rozvojová rezerva	NE
Bezbariérové zařízení	NE	Zajištění provozu	Školník, samostatně
Parkování aut	Nedostatek	Provoz PD	4
Parkování jízdních kol	ANO	Provoz víkend	0
WC	ANO	Provoz prázdniny	0
Sprchy	ANO	Dostupnost PD	1-2
Dostupnost pro veřejnost	NE/D	Dostupnost víkend	0
Technický stav zařízení	● ○ ○ ○	Dokončení stavby	1895
Technický stav zázemí	● ○ ○ ○	Poslední rekonstrukce	-
Webová adresa			
Komentář, doplnění	Nevyhovující parametry – nedostatečná velikost a vzduchotechnika, nevhovující povrch, nevhovující sociální zázemí.		



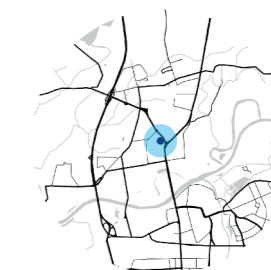
Kód zařízení		3.1.4	
Název školy	Základní škola Pardubice-Spořilov, Kotkova 1287		
Typ zařízení	Tělocvična	Městský obvod	I
Počet sportovních ploch	2	GPS	50.0386658N 15.7928344E
Celková plocha	248		
Povrch sportovních ploch	Parkety, umělé	Druh pozemku	Zastavěná plocha a nádvoří
Kapacita sedících diváků	0	Celková výměra	1 792
Samostatný vchod	ANO	Rozvojová rezerva	ANO
Bezbariérové zařízení	NE	Zajištění provozu	Školník, samostatně
Parkování aut	Veřejné	Provoz PD	5
Parkování jízdních kol	NE	Provoz víkend	12
WC	ANO	Provoz prázdniny	Dlouhodobí uživatelé
Sprchy	ANO	Dostupnost PD	0
Dostupnost pro veřejnost	ANO	Dostupnost víkend	5
Technický stav zařízení	○ ● ○ ○	Dokončení stavby	1955, 2018
Technický stav zázemí	○ ● ○ ○	Poslední rekonstrukce	-
Webová adresa	https://zs-sporilov.eu		
Komentář, doplnění	Nevyhovující parametry, nedostatečné kapacity, před několika lety byla vypracována projektová dokumentace pro stavbu druhé tělocvičny, která by tuto obtížnou situaci vyřešila.		



Kód zařízení		3.1.5	
Název školy	Dům dětí a mládeže BETA Pardubice		
Typ zařízení	Tělocvičny a taneční sály	Městský obvod	I
Počet sportovních ploch	6	GPS	50.0324661, 15.7821661E
Celková plocha	508		
Povrch sportovních ploch	Parkety linoleum	Druh pozemku	Zastavěná plocha a nádvoří
Kapacita sedících diváků	0	Celková výměra	2 696
Samostatný vchod	ANO	Rozvojová rezerva	NE
Bezbariérové zařízení	ANO	Zajištění provozu	Školník
Parkování aut	Veřejné	Provoz PD	0
Parkování jízdních kol	ANO	Provoz víkend	0
WC	ANO	Provoz prázdniny	ANO
Sprchy	ANO	Dostupnost PD	0
Dostupnost pro veřejnost	NE	Dostupnost víkend	0
Technický stav zařízení	○ ○ ● ○	Dokončení stavby	1989
Technický stav zázemí	○ ○ ● ○	Poslední rekonstrukce	2020
Webová adresa	https://www.ddmstolbova.com/ateliery-a-saly-pronajmy		
Komentář, doplnění	Nevyhovující parametry, přes zájem účastníků nemůžeme vzhledem k vyčerpané kapacitě tělocvičen a sálů otevírat další taneční a sportovní kroužky a musíme zájemce odmítat.		



Kód zařízení		3.2.1	
Název školy	Základní škola Pardubice-Polabiny, Družstevní 305		
Typ zařízení	Tělocvična, taneční sál	Městský obvod	II
Počet sportovních ploch	2	GPS	50.0516558N 15.7642033E
Celková plocha	510		
Povrch sportovních ploch	Parkety, guma	Druh pozemku	Zastavěná plocha a nádvoří
Kapacita sedících diváků	0	Celková výměra	756
Samostatný vchod	ANO	Rozvojová rezerva	ANO
Bezbariérové zařízení	ANO	Zajištění provozu	DPP/DPČ
Parkování aut	Nedostatek	Provoz PD	6
Parkování jízdních kol	ANO	Provoz víkend	12
WC	ANO	Provoz prázdniny	0
Sprchy	ANO	Dostupnost PD	0
Dostupnost pro veřejnost	NE/D	Dostupnost víkend	5+
Technický stav zařízení	○ ○ ● ○	Dokončení stavby	1965
Technický stav zázemí	○ ○ ○ ●	Poslední rekonstrukce	1999
Webová adresa	https://www.zspolabiny1.cz/prostory-k-pronajmu		
Komentář, doplnění	Nevyhovující parametry, škola má téměř 700 žáků, tělocvičnu máme jednu, druhá místnost je malý gymnastický sál, kam se třída téměř nevejde, což snižuje kvalitu výuky.		



Kód zařízení		3.2.2	
Název školy	Základní škola Pardubice-Polabiny, npor. Eliáše 344		
Typ zařízení	Tělocvična, taneční sál	Městský obvod	II
Počet sportovních ploch	3	GPS	50.0444831N 15.7549119E
Celková plocha	403		
Povrch sportovních ploch	Parkety, linoleum	Druh pozemku	Zastavěná plocha a nádvoří
Kapacita sedících diváků	0	Celková výměra	5 737
Samostatný vchod	ANO	Rozvojová rezerva	NE
Bezbariérové zařízení	ANO	Zajištění provozu	Zaměstnanec
Parkování aut	Veřejné	Provoz PD	5,5
Parkování jízdních kol	ANO	Provoz víkend	0
WC	ANO	Provoz prázdniny	0
Sprchy	ANO	Dostupnost PD	1-2
Dostupnost pro veřejnost	NE/D	Dostupnost víkend	0
Technický stav zařízení	○ ○ ○ ●	Dokončení stavby	1972
Technický stav zázemí	○ ○ ○ ●	Poslední rekonstrukce	2014
Webová adresa	https://www.zspol3.cz/informace-pro-verejnost/		
Komentář, doplnění	Víkendy dostupné po dohodě.		



Kód zařízení		3.3.1	
Název školy	Základní škola Pardubice-Dubina, Erno Košťála 870		
Typ zařízení	Tělocvična, sál	Městský obvod	III
Počet sportovních ploch	4	GPS	50.0431061N 15.8119647E
Celková plocha	798		
Povrch sportovních ploch	Parkety, baletyzol	Druh pozemku	ZPN
Kapacita sedících diváků	0	Celková výměra	1 056
Samostatný vchod	NE	Rozvojová rezerva	NE
Bezbariérové zařízení	ANO	Zajištění provozu	DPP/DPČ
Parkování aut	Nedostatek	Provoz PD	6
Parkování jízdních kol	NE	Provoz víkend	10
WC	ANO	Provoz prázdniny	Dlouhodobí uživatelé
Sprchy	ANO	Dostupnost PD	0
Dostupnost pro veřejnost	ANO	Dostupnost víkend	5+
Technický stav zařízení	○ ● ○ ○	Dokončení stavby	1983
Technický stav zázemí	○ ○ ○ ●	Poslední rekonstrukce	-
Webová adresa	https://www.zsdubina.cz/skolni-telocvicna		
Komentář, doplnění	Podlaha nadměrně opotřebovaná, nevyhovující dřevěné obložení ve všech tělocvičnách - nebezpečné.		



Kód zařízení		3.2.3	
Název školy	Základní škola Pardubice-Polabiny, Prodloužená 283		
Typ zařízení	Tělocvična	Městský obvod	II
Počet sportovních ploch	2	GPS	50.0493814N 15.7558131E
Celková plocha	468		
Povrch sportovních ploch	Parkety, PUR	Druh pozemku	Zastavěná plocha a nádvoří
Kapacita sedících diváků	0	Celková výměra	7 970
Samostatný vchod	ANO	Rozvojová rezerva	NE
Bezbariérové zařízení	NE	Zajištění provozu	Zaměstnanec
Parkování aut	Vyhrazené	Provoz PD	5
Parkování jízdních kol	ANO	Provoz víkend	0
WC	ANO	Provoz prázdniny	0
Sprchy	ANO	Dostupnost PD	0
Dostupnost pro veřejnost	NE/D	Dostupnost víkend	5+
Technický stav zařízení	○ ○ ○ ●	Dokončení stavby	1968
Technický stav zázemí	○ ○ ● ○	Poslední rekonstrukce	2009
Webová adresa	https://www.zsprodouzenapce.cz/		
Komentář, doplnění	Popraskané příčky v šatnách a kabinetech TV.		



Kód zařízení		3.3.2	
Název školy	Základní škola Pardubice-Studánka, Pod Zahradami 317		
Typ zařízení	Tělocvična, sál	Městský obvod	III
Počet sportovních ploch	3	GPS	50.0369717N 15.8029711E
Celková plocha	1 042		
Povrch sportovních ploch	Parkety, polyuretan	Druh pozemku	ZPN
Kapacita sedících diváků	20	Celková výměra	1 828
Samostatný vchod	ANO	Rozvojová rezerva	NE
Bezbariérové zařízení	ANO	Zajištění provozu	Školník/DPP/zaměst.
Parkování aut	Nedostatek	Provoz PD	6
Parkování jízdních kol	ANO	Provoz víkend	10
WC	ANO	Provoz prázdniny	Dlouhodobí uživatelé
Sprchy	ANO	Dostupnost PD	0
Dostupnost pro veřejnost	ANO	Dostupnost víkend	0
Technický stav zařízení	○ ○ ● ○	Dokončení stavby	90. léta
Technický stav zázemí	○ ● ○ ○	Poslední rekonstrukce	90. léta
Webová adresa	https://www.zs-studanka.cz		
Komentář, doplnění	Nedostatky: Obložení tělocvičen, okna, odpady ve sprchách a WC		



16

Kód zařízení		3.2.4	
Název školy	Dům dětí a mládeže ALFA Pardubice-Polabiny, Družby 334		
Typ zařízení	Taneční sál, univerzální sál	Městský obvod	II
Počet sportovních ploch	6	GPS	50.0452539N 15.7551936E
Celková plocha	450		
Povrch sportovních ploch	PVC	Druh pozemku	ZPN
Kapacita sedících diváků	0	Celková výměra	1 765
Samostatný vchod	NE	Rozvojová rezerva	NE
Bezbariérové zařízení	Částečně	Zajištění provozu	Zaměstnanci
Parkování aut	Veřejné	Provoz PD	0
Parkování jízdních kol	ANO	Provoz víkend	0
WC	NE	Provoz prázdniny	0
Sprchy	NE	Dostupnost PD	0
Dostupnost pro veřejnost	NE	Dostupnost víkend	0
Technický stav zařízení	○ ● ○ ○	Dokončení stavby	1975, 1989
Technický stav zázemí	● ○ ○ ○	Poslední rekonstrukce	-
Webová adresa	https://www.ddmalfa.cz		
Komentář, doplnění	-		



Kód zařízení		3.4.1	
Název školy	Základní škola a Praktická škola SVÍTÁNÍ, o.p.s.		
Typ zařízení	Tělocvična	Městský obvod	IV
Počet sportovních ploch	1	GPS	50.0268811N 15.7895103E
Celková plocha	288		
Povrch sportovních ploch	Umělý	Druh pozemku	Zastavěná plocha a nádvoří
Kapacita sedících diváků	0	Celková výměra	1 351
Samostatný vchod	ANO	Rozvojová rezerva	NE
Bezbariérové zařízení	ANO	Zajištění provozu	Vedoucí provozu
Parkování aut	Veřejné	Provoz PD	0
Parkování jízdních kol	ANO	Provoz víkend	0
WC	NE	Provoz prázdniny	0
Sprchy	NE	Dostupnost PD	Po dohodě
Dostupnost pro veřejnost	NE	Dostupnost víkend	Po dohodě
Technický stav zařízení	○ ○ ● ○	Dokončení stavby	1991
Technický stav zázemí	○ ○ ○ ●	Poslední rekonstrukce	2018
Webová adresa	https://svitani.cz		
Komentář, doplnění	-		



Kód zařízení		3.5.1	
Název školy	NOE - Křesťanská základní škola a mateřská škola v Pardubicích		
Typ zařízení	Tělocvična	Městský obvod	V
Počet sportovních ploch	1	GPS	50.0212867N 15.7705297E
Celková plocha	253		
Povrch sportovních ploch	Parkety	Druh pozemku	ZPN
Kapacita sedících diváků	0	Celková výměra	1 918
Samostatný vchod	ANO	Rozvojová rezerva	NE
Bezbariérové zařízení	NE	Zajištění provozu	Kombinace + samo-
Parkování aut	Veřejné	Provoz PD	6
Parkování jízdních kol	ANO	Provoz víkend	14
WC	ANO	Provoz prázdniny	ANO
Sprchy	ANO	Dostupnost PD	3-4
Dostupnost pro veřejnost	ANO/D	Dostupnost víkend	5+
Technický stav zařízení	○ ● ○ ○	Dokončení stavby	1970
Technický stav zázemí	● ○ ○ ○	Poslední rekonstrukce	
Webová adresa	https://skola-noe.cz		
Komentář, doplnění	Nevyhovující stav – nedostatečné kapacity tělocvičny.		



Kód zařízení		3.5.2	
Název školy	Základní škola a mateřská škola Pardubice, A. Krause 2344		
Typ zařízení	Gym. sál	Městský obvod	V
Počet sportovních ploch	1	GPS	50.0211539N 15.7576297E
Celková plocha	135		
Povrch sportovních ploch	Conipur HG	Druh pozemku	Zastavěná plocha a nádvoří
Kapacita sedících diváků	0	Celková výměra	588
Samostatný vchod	ANO	Rozvojová rezerva	NE
Bezbariérové zařízení	NE	Zajištění provozu	Samostatně
Parkování aut	Veřejné	Provoz PD	5
Parkování jízdních kol	ANO	Provoz víkend	0
WC	ANO	Provoz prázdniny	0
Sprchy	ANO	Dostupnost PD	3-4
Dostupnost pro veřejnost	NE/D	Dostupnost víkend	0
Technický stav zařízení	○ ○ ● ○	Dokončení stavby	2006
Technický stav zázemí	○ ○ ● ○	Poslední rekonstrukce	
Webová adresa	https://www.skolacr.cz		
Komentář, doplnění	Nevyhovující kapacity, opěrné sloupky, osvětlení, vztlínání spodní vody, poškozený povrch.		



Kód zařízení		3.5.3	
Název školy	Základní škola Pardubice, Benešovo náměstí 590		
Typ zařízení	Tělocvična	Městský obvod	V
Počet sportovních ploch	2	GPS	50.0257611N 15.7760400E
Celková plocha	456		
Povrch sportovních ploch	Palubovka	Druh pozemku	Zastavěná plocha a nádvoří
Kapacita sedících diváků	0	Celková výměra	2 151
Samostatný vchod	ANO	Rozvojová rezerva	NE
Bezbariérové zařízení	NE	Zajištění provozu	Školník
Parkování aut	Nedostatek	Provoz PD	5
Parkování jízdních kol	ANO	Provoz víkend	14
WC	ANO	Provoz prázdniny	NE
Sprchy	ANO	Dostupnost PD	1-2
Dostupnost pro veřejnost	ANO/D	Dostupnost víkend	5 a více
Technický stav zařízení	○ ● ○ ○	Dokončení stavby	1960
Technický stav zázemí	○ ● ○ ○	Poslední rekonstrukce	2014
Webová adresa	https://www.benesovka.cz/skolni-telocvicna		
Komentář, doplnění	Okna nelze otvírat ze země, chybí nezávislé vytápění, málo šaten, nevyhovující - malé skladovací prostory na nářadí.		



Kód zařízení		3.5.4	
Název školy	Základní škola Pardubice, Josefa Ressler 2258		
Typ zařízení	Tělocvična	Městský obvod	V
Počet sportovních ploch	1	GPS	50.0243833N 15.7538808E
Celková plocha	264		
Povrch sportovních ploch	Palubovka	Druh pozemku	Zastavěná plocha a nádvoří
Kapacita sedících diváků	0	Celková výměra	2 819
Samostatný vchod	ANO	Rozvojová rezerva	NE
Bezbariérové zařízení	NE	Zajištění provozu	Školník
Parkování aut	Nedostatek	Provoz PD	3
Parkování jízdních kol	ANO	Provoz víkend	1
WC	ANO	Provoz prázdniny	NE
Sprchy	ANO	Dostupnost PD	0
Dostupnost pro veřejnost	ANO	Dostupnost víkend	1-2
Technický stav zařízení	○ ○ ● ○	Dokončení stavby	1956
Technický stav zázemí	○ ○ ● ○	Poslední rekonstrukce	2016
Webová adresa	https://www.zsjres.cz/hriste_telocvicna/		
Komentář, doplnění	Problémová tvorba rozvrhu - 42 hodin TV = výuka každý den min. do 15,20h včetně pátku; pokud bychom nehledali jiné možnosti, nebylo by možné nabízet sportovní kroužky v ŠD. Pozemek školy neumožňuje přístavbu, veřejné prostory v okolí tělocvičny ano.		



Kód zařízení		3.5.5	
Název školy	Základní škola Pardubice, Staňkova 128		
Typ zařízení	Tělocvična	Městský obvod	V
Počet sportovních ploch	2	GPS	50.0239350N 15.7652689E
Celková plocha	423		
Povrch sportovních ploch	Parkety	Druh pozemku	Zastavěná plocha a nádvoří
Kapacita sedících diváků	0	Celková výměra	5 956
Samostatný vchod	ANO	Rozvojová rezerva	NE
Bezbariérové zařízení	NE	Zajištění provozu	Školník/jiný zaměst-
Parkování aut	Nedostatek	Provoz PD	5
Parkování jízdních kol	NE	Provoz víkend	10
WC	ANO	Provoz prázdniny	ANO
Sprchy	ANO	Dostupnost PD	1-2
Dostupnost pro veřejnost	ANO	Dostupnost víkend	3-4
Technický stav zařízení	○ ○ ● ○	Dokončení stavby	1963
Technický stav zázemí	○ ● ○ ○	Poslední rekonstrukce	-
Webová adresa	https://www.zsstankova.cz/sportovni_areal.html		
Komentář, doplnění	Potřeba rekonstrukce sprch a toalet. Vybavení tělocvičen pevně spojené s budovou je původní.		




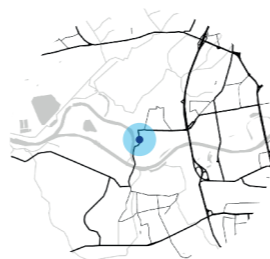
Kód zařízení		3.5.6	
Název školy	Základní škola Waldorfská Pardubice, Gorkého 867		
Typ zařízení	Tělocvična	Městský obvod	V
Počet sportovních ploch	1	GPS	50.0260025N 15.7692594E
Celková plocha	250		
Povrch sportovních ploch	Polyuretan	Druh pozemku	Zastavěná plocha a nádvoří
Kapacita sedících diváků	0	Celková výměra	3 920
Samostatný vchod	ANO	Rozvojová rezerva	NE
Bezbariérové zařízení	ANO	Zajištění provozu	Školník/jiný zaměst-
Parkování aut	Veřejné	Provoz PD	5
Parkování jízdních kol	ANO	Provoz víkend	8
WC	ANO	Provoz prázdniny	ANO
Sprchy	ANO	Dostupnost PD	1-2
Dostupnost pro veřejnost	ANO	Dostupnost víkend	5+
Technický stav zařízení	● ○ ○ ○	Dokončení stavby	1911
Technický stav zázemí	● ○ ○ ○	Poslední rekonstrukce	2000
Webová adresa	https://waldorfpardubice.cz/zakladni-skola/prijimani-zapis/		
Komentář, doplnění	Osvětlení v tělocvičně i přilehlém zázemí je v kritickém stavu, požádáno o odstranění tohoto stavu od února 2025, nevyhovující nářadovna.		



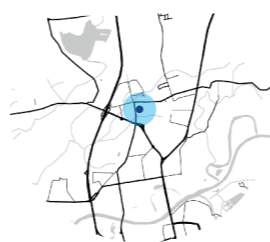
Kód zařízení		3.6.1	
Název školy	Základní škola Pardubice-Svítkov, Školní 748		
Typ zařízení	Tělocvična	Městský obvod	VI
Počet sportovních ploch	1	GPS	50.0283189N 15.7340033E
Celková plocha	288		
Povrch sportovních ploch	Parkety	Druh pozemku	ZPN
Kapacita sedících diváků	0	Celková výměra	6 637
Samostatný vchod	ANO	Rozvojová rezerva	ANO
Bezbariérové zařízení	ANO	Zajištění provozu	–
Parkování aut	Nedostatek	Provoz PD	12
Parkování jízdních kol	NE	Provoz víkend	0
WC	ANO	Provoz prázdniny	NE
Sprchy	ANO (nevyho-	Dostupnost PD	0
Dostupnost pro veřejnost	ANO	Dostupnost víkend	5+
Technický stav zařízení	○ ○ ● ○	Dokončení stavby	1960
Technický stav zázemí	○ ● ○ ○	Poslední rekonstrukce	2020
Webová adresa	https://zssvitkov.cz/uvod		
Komentář, doplnění	Nedostatečná kapacita tělocvičny.		



Kód zařízení		3.7.1	
Název školy	Základní škola a mateřská škola KLAS s.r.o.		
Typ zařízení	Místnost	Městský obvod	VII
Počet sportovních ploch	1	GPS	50.0404600N 15.7293431E
Celková plocha	30		
Povrch sportovních ploch	Linoleum	Druh pozemku	ZPN
Kapacita sedících diváků	0	Celková výměra	809
Samostatný vchod	NE	Rozvojová rezerva	ANO
Bezbariérové zařízení	ANO	Zajištění provozu	–
Parkování aut	Nedostatek	Provoz PD	0
Parkování jízdních kol	ANO	Provoz víkend	0
WC	NE	Provoz prázdniny	NE
Sprchy	NE	Dostupnost PD	0
Dostupnost pro veřejnost	NE	Dostupnost víkend	0
Technický stav zařízení	○ ○ ● ○	Dokončení stavby	1920
Technický stav zázemí	○ ○ ○ ○	Poslední rekonstrukce	2024
Webová adresa	https://skolaklas.cz		
Komentář, doplnění	Nevyhovující prostory		



Kód zařízení		3.7.2	
Název školy	Základní škola Pardubice-Ohrazenice, Trnovská 159		
Typ zařízení	Tělocvična, taneční sál, posilovna	Městský obvod	VII
Počet sportovních ploch	3	GPS	50.0605667N 15.7591225E
Celková plocha	579		
Povrch sportovních ploch	Palubovka, koberec	Druh pozemku	Zastavěná plocha a nádvoří
Kapacita sedících diváků	0	Celková výměra	6 970
Samostatný vchod	ANO	Rozvojová rezerva	–
Bezbariérové zařízení	NE	Zajištění provozu	Školník
Parkování aut	Veřejné	Provoz PD	5,5
Parkování jízdních kol	ANO	Provoz víkend	–
WC	ANO	Provoz prázdniny	ANO
Sprchy	ANO	Dostupnost PD	0
Dostupnost pro veřejnost	NE/D	Dostupnost víkend	5 a více
Technický stav zařízení	○ ○ ● ○	Dokončení stavby	1954
Technický stav zázemí	○ ○ ● ○	Poslední rekonstrukce	2016
Webová adresa	https://www.zsohrazenice.cz/telocvicna-skoly		
Komentář, doplnění			





26

ZÁKLADNÍCH ŠKOL
A DDM31 257 m²CELKOVÁ VÝMĚRA
SPORTOVNÍCH PLOCH

51

POČET SAMOSTATNÝCH
SPORTOVNÍCH PLOCH

70 %

VENKOVNÍCH ZAŘÍZENÍ
DOSTUPNÝCH VEŘEJNOSTI

6,3 %

SPORTOVNÍCH PLOCH
MĚSTA PARDUBIC

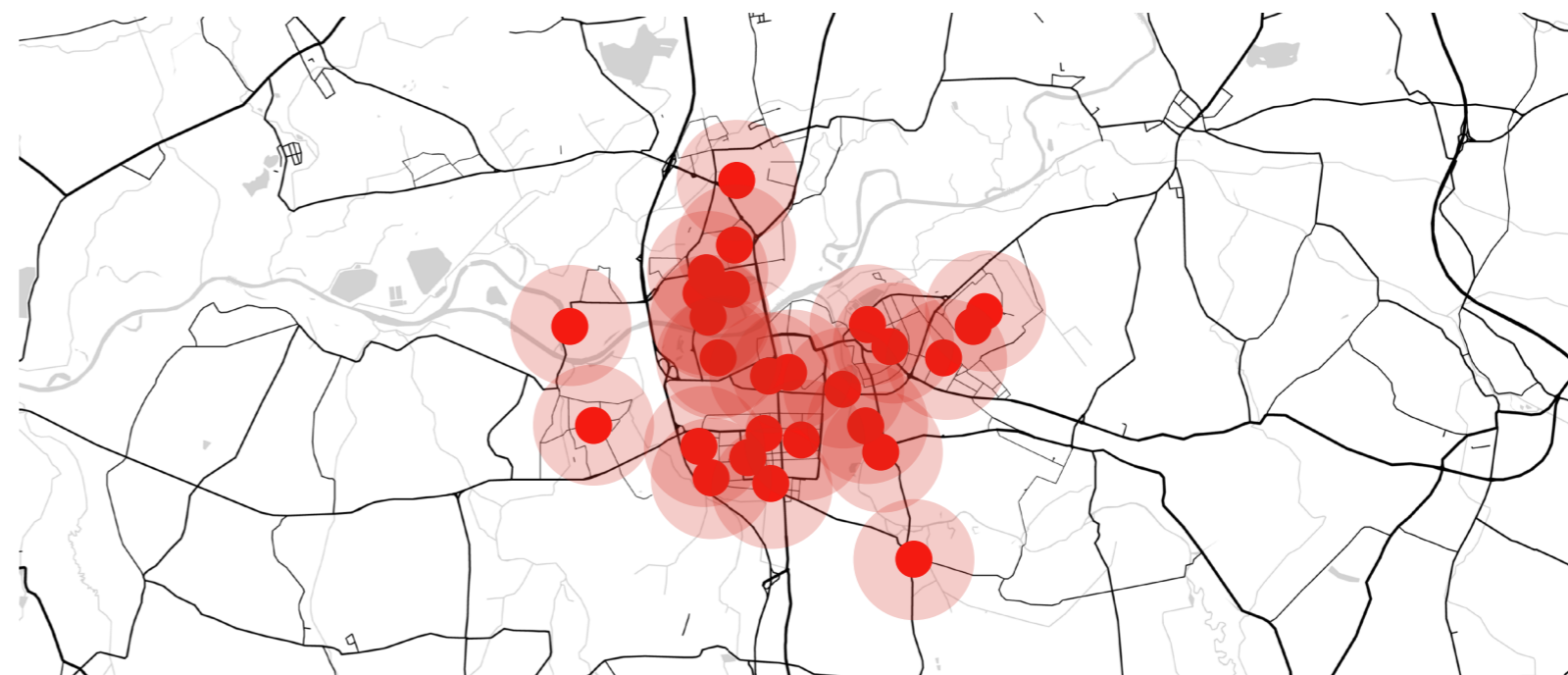
ZÁKLADNÍ CHARAKTERISTIKY

Obdobně jako u krytých zařízení bylo do této kategorie zařazeno stejných 26 institucí. Z organizací zřizovaných SMP nedisponuje venkovním sportovištěm **ZŠ a MŠ A. Krausse 2344, ZŠ Montessori a oba domy dětí a mládeže**. Ostatní ZŠ zřizované SMP mají vlastní venkovní sportoviště. Naopak **ZŠ ostatních zřizovatelů nemají vlastní venkovní sportovní zařízení**. Většina soukromých škol je limitována zástavbou v širším centru města.

20

Část venkovních zařízení je v nevyhovujícím technickém stavu, opět se jako výrazný problém jeví nevyhovující technický stav zázemí (**celkem 10 venkovních zařízení má zázemí v nevyhovujícím technickém stavu nebo jen částečně vyhovující**).

Průměrná plocha jednoho venkovního sportoviště základní školy je 613 m². **Největšími sportovními areály** disponují ZŠ nábřeží Závodu míru 1951 (4 sportovní plochy), ZŠ Družstevní 305 (5), Erno Košťála 870 (8), Pod Zahradami 317 (4), Josefa Ressler 2258 (5). Z hlediska celkové rozlohy je největším venkovním sportovištěm areál ZŠ Erno Košťála o výměře 8 000 m².

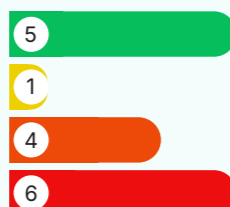


PROBLÉMY, POTŘEBY A DALŠÍ ROZVOJ

Z analýzy vyplývá, že mezi školami existují významné rozdíly z hlediska technického stavu venkovních zařízení. Celkem **6 základních škol má venkovní sportovní zařízení včetně zázemí ve vyhovujícím stavu** nebo sportovní zařízení vykazují pouze drobné technické nedostatky. Většina těchto sportovních zařízení disponuje **vlastními toaletami** a zařízení jsou **dostupná pro širokou veřejnost**.

V případě venkovních zařízení, jejichž technický stav byl hodnocen jako nevyhovující nebo vyhovující jen částečně se jedná především o **starší sportoviště s asfaltovým povrchem**. Celkem **7 venkovních zařízení základních škol disponuje rozvojovou rezervou**, některé školy mají vlastní záměry dalšího rozvoje současných zařízení nebo disponují konkrétními projekty.

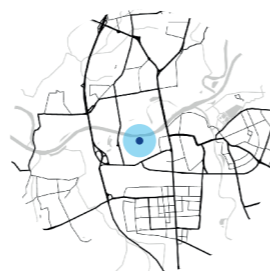
V případě větších víceúčelových areálů se jeví jako vhodná pozice správce sportovního zařízení, která zaručí efektivnější využití nad rámec výuky (odpolední časy, večery, víkendy). Předpokladem efektivnějšího využití venkovních zařízení je **zvýšení uživatelského komfortu**, zejména v případě kvalitního **zázemí sportovních zařízení**.

TECHNICKÝ
STAV
ZAŘÍZENÍTECHNICKÝ
STAV
ZÁZEMÍ

Kód zařízení		4.1.1	
Název školy	Základní škola Pardubice, Bratranců Veverkových 866		
Typ zařízení	Víceúčelové hřiště, workout	Městský obvod I	
Počet sportovních ploch	1	GPS	50.0353353N 15.7728850E
Celková plocha	540		
Povrch sportovních ploch	Beton	Druh pozemku	OP
Funkční osvětlení	NE	Způsob využití	SpRP
Vybavení	2 basketbalové koše, workoutové prvky		
Samostatný vchod	ANO	Celková výměra	902
Bezbariérové zařízení	ANO	Rozvojová rezerva	NE
Parkování jízdních kol	NE	Zajištění provozu	-
WC	NE	Provoz PD	0
Přístřešek	NE	Provoz víkend	0
Dostupnost pro veřejnost	NE	Provoz prázdniny	NE
Technický stav zařízení	● ○ ○ ○	Dokončení stavby	-
Technický stav zázemí	● ○ ○ ○	Poslední rekonstrukce	-
Webová adresa	https://www.zsbrve.cz		
Komentář, doplnění	Zastaralé, nemoderní, nebezpečné - ve vlastnictví soukromé osoby.		



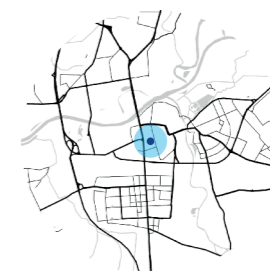
Kód zařízení		4.1.2	
Název školy	Základní škola Pardubice, nábřeží Závodu míru 1951		
Typ zařízení	Atletický ovál, víceúčelová hřiště	Městský obvod I	
Počet sportovních ploch	4	GPS	50.0360839N 15.7560519E
Celková plocha	1 803		
Povrch sportovních ploch	Umělý, přírodní, asfalt	Druh pozemku	OP
Funkční osvětlení	NE	Způsob využití	Jiná plocha
Vybavení	4 fotbalové branky, doskočiště, sektor pro vrhačské disciplíny,		
Samostatný vchod	ANO	Celková výměra	134 743
Bezbariérové zařízení	ANO	Rozvojová rezerva	ANO
Parkování jízdních kol	ANO	Zajištění provozu	Školník/DPP/DPČ
WC	ANO	Provoz PD	3
Přístřešek	ANO	Provoz víkend	6
Dostupnost pro veřejnost	ANO	Provoz prázdniny	ANO
Technický stav zařízení	○ ● ○ ○	Dokončení stavby	1979
Technický stav zázemí	○ ○ ○ ○	Poslední rekonstrukce	2018
Webová adresa	https://www.zsbrve.cz		
Komentář, doplnění	Nevyhovující povrch asfaltového hřiště, zvlněný povrch atletického oválu způsobený kořeny stromů, volejbalové hřiště zarostlé trávou. Záměr: Nové víceúčelové hřiště s ochrannými sítěmi- místo nevyhovujícího asfaltového hřiště, nové volejbalové hřiště.		



Kód zařízení		4.1.3	
Název školy	Základní škola Pardubice, Štefánikova 448		
Typ zařízení	Víceúčelové hřiště	Městský obvod I	
Počet sportovních ploch	1	GPS	50.0343961N 15.7690039E
Celková plocha	800		
Povrch sportovních ploch	Umělý povrch	Druh pozemku	ZPN
Funkční osvětlení	NE	Způsob využití	-
Vybavení	2 házenkářské branky		
Samostatný vchod	ANO	Celková výměra	3 320
Bezbariérové zařízení	ANO	Rozvojová rezerva	NE
Parkování jízdních kol	ANO	Zajištění provozu	Školník
WC	NE	Provoz PD	0
Přístřešek	NE	Provoz víkend	0
Dostupnost pro veřejnost	ANO	Provoz prázdniny	NE
Technický stav zařízení	○ ○ ● ○	Dokončení stavby	2021
Technický stav zázemí	● ○ ○ ○	Poslední rekonstrukce	2021
Webová adresa	https://zsstefanikova-pce.cz		
Komentář, doplnění	Nevyhovující stav – omezené využití.		




Kód zařízení		4.1.4	
Název školy	Základní škola Pardubice-Spořilov, Kotkova 1287		
Typ zařízení	Atletický ovál, víceúčelová hřiště	Městský obvod I	
Počet sportovních ploch	2	GPS	50.0385908N 15.7916972E
Celková plocha	450		
Povrch sportovních ploch	Umělý povrch	Druh pozemku	OP
Funkční osvětlení	NE	Způsob využití	SpRP
Vybavení	2 volejbalové sloupky, fotbalové branky, 2 basketbalové koše,		
Samostatný vchod	ANO	Celková výměra	6 000
Bezbariérové zařízení	ANO	Rozvojová rezerva	ANO
Parkování jízdních kol	ANO	Zajištění provozu	DPP/DPČ
WC	NE	Provoz PD	4
Přístřešek	NE	Provoz víkend	6
Dostupnost pro veřejnost	ANO	Provoz prázdniny	ANO
Technický stav zařízení	○ ○ ● ○	Dokončení stavby	2009
Technický stav zázemí	○ ● ○ ○	Poslední rekonstrukce	-
Webová adresa	https://zs-sporilov.eu		



Kód zařízení		4.2.1	
Název školy	Základní škola Pardubice-Polabiny, Družstevní 305		
Typ zařízení	Víceúčelové hřiště, atletický ovál	Městský obvod II	
Počet sportovních ploch	4	GPS	50.0518328N 15.7649369E
Celková plocha	4 895		
Povrch sportovních ploch	Př. trávník, tartan	Druh pozemku	OP
Funkční osvětlení	NE	Způsob využití	SpRP
Vybavení	4 fotbalové branky, 2 basketbalové koše, vrhačský sektor, dosko-		
Samostatný vchod	ANO	Celková výměra	7 170
Bezbariérové zařízení	ANO	Rozvojová rezerva	ANO
Parkování jízdních kol	ANO	Zajištění provozu	Školník, DPP/DPČ
WC	NE	Provoz PD	3
Přístřešek	NE	Provoz víkend	6
Dostupnost pro veřejnost	ANO	Provoz prázdniny	ANO
Technický stav zařízení	○ ○ ○ ●	Dokončení stavby	2020
Technický stav zázemí	● ○ ○ ○	Poslední rekonstrukce	-
Webová adresa	https://www.zspolabiny1.cz/prostory-k-pronajmu		
Komentář, doplnění	Záměr: hřiště na beachvolejbal		



Kód zařízení		4.2.2	
Název školy	Základní škola Pardubice-Polabiny, npor. Eliáše 344		
Typ zařízení	Víceúčelové hřiště, atletický ovál, hřiště plážový volejbal, tenisová stěna	Městský obvod II	
Počet sportovních ploch	5	GPS	50.0436122N 15.7542842E
Celková plocha	1 200		
Povrch sportovních ploch	Umělý trávník, umělý povrch,	Druh pozemku	OP
Funkční osvětlení	NE	Způsob využití	SpRP
Vybavení	6 volejbalových sloupků, 4 basketbalové koše, mantinely, atletické sektory, workoutové prvky		
Samostatný vchod	ANO	Celková výměra	24 413
Bezbariérové zařízení	ANO	Rozvojová rezerva	NE
Parkování jízdních kol	ANO	Zajištění provozu	DPP/DPČ
WC	ANO	Provoz PD	4
Přístřešek	ANO	Provoz víkend	6
Dostupnost pro veřejnost	ANO	Provoz prázdniny	ANO
Technický stav zařízení	○ ○ ○ ●	Dokončení stavby	1972
Technický stav zázemí	○ ○ ○ ●	Poslední rekonstrukce	2023
Webová adresa	https://www.zspol3.cz/informace-pro-verejnost/		
Komentář, doplnění	Probíhá reklamace travnatého povrchu uvnitř běžeckého oválu po rekonstrukci v roce 2023.		



Kód zařízení		4.2.3	
Název školy	Základní škola Pardubice-Polabiny, Prodloužená 283		
Typ zařízení	Víceúčelové hřiště, atletický ovál	Městský obvod II	
Počet sportovních ploch	3	GPS	50.0494750N 15.7544625E
Celková plocha	1 260		
Povrch sportovních ploch	Tartan, umělý trávník	Druh pozemku	OP
Funkční osvětlení	NE	Způsob využití	Jiná plocha
Vybavení	2 fotbalové branky, 4 basketbalové koše, 4 volejbalové sloupky,		
Samostatný vchod	ANO	Celková výměra	3 231
Bezbariérové zařízení	ANO	Rozvojová rezerva	NE
Parkování jízdních kol	ANO	Zajištění provozu	DPP/DPČ
WC	ANO	Provoz PD	3
Přístřešek	NE	Provoz víkend	6
Dostupnost pro veřejnost	ANO	Provoz prázdniny	ANO
Technický stav zařízení	○ ○ ○ ●	Dokončení stavby	2025
Technický stav zázemí	○ ○ ○ ●	Poslední rekonstrukce	-
Webová adresa	https://www.zsprodouzenapce.cz/skola/aktuality/skolni-hriste-pro-ve-		
Komentář, doplnění	V současné chvíli probíhá výběrové řízení na správce hřiště a čekáme na objednané dovybavení zázemí pro správce.		



Kód zařízení		4.3.1	
Název školy	Základní škola Pardubice-Dubina, Erno Košťála 870		
Typ zařízení	Víceúčelová hřiště, atletický ovál, in-line ovál, stolní tenis, tenisová plocha	Městský obvod III	
Počet sportovních ploch	8	GPS	50.0420553N 15.8124217E
Celková plocha	8 000		
Povrch sportovních ploch	Tartan, umělý povrch, UMT, beton	Druh pozemku	OP
Funkční osvětlení	NE	Způsob využití	Zeleň
Vybavení	6 fotbalových branek, mantinely, 4 volejbalové sloupky, doskočiště, sektor pro vrhačské disciplíny, tréninková zeď na tenis, 2 stoly na		
Samostatný vchod	ANO	Celková výměra	13 040
Bezbariérové zařízení	ANO	Rozvojová rezerva	NE
Parkování jízdních kol	ANO	Zajištění provozu	DPP/DPČ
WC	ANO	Provoz PD	4
Přístřešek	NE	Provoz víkend	7
Dostupnost pro veřejnost	ANO	Provoz prázdniny	ANO
Technický stav zařízení	○ ○ ○ ●	Dokončení stavby	1983
Technický stav zázemí	○ ○ ○ ●	Poslední rekonstrukce	2011
Webová adresa	https://www.zsdubina.cz/skolni-hriste		
Komentář, doplnění			



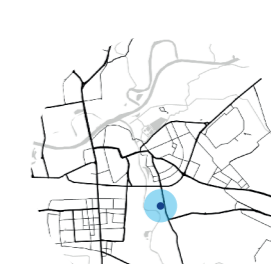
Kód zařízení		4.3.2	
Název školy	Základní škola Pardubice-Studánka, Pod Zahradami 317		
Typ zařízení	Víceúčelová hřiště, atletický ovál	Městský obvod III	
Počet sportovních ploch	4	GPS	50.0360339N 15.8044497E
Celková plocha	1 714		
Povrch sportovních ploch	Umělý povrch, tartan	Druh pozemku	OP
Funkční osvětlení	NE	Způsob využití	SpRP
Vybavení	4 basketbalové koše, 2 sloupky na volejbal, doskočiště, mantinely		
Samostatný vchod	ANO	Celková výměra	3 038
Bezbariérové zařízení	ANO	Rozvojová rezerva	NE
Parkování jízdních kol	ANO	Zajištění provozu	DPP/DPČ
WC	ANO	Provoz PD	4
Přístřešek	NE	Provoz víkend	8
Dostupnost pro veřejnost	ANO	Provoz prázdniny	ANO
Technický stav zařízení	○ ○ ● ○	Dokončení stavby	2019
Technický stav zázemí	○ ● ○ ○	Poslední rekonstrukce	2019
Webová adresa	https://www.zs-studanka.cz		
Komentář, doplnění			



Kód zařízení		4.4.1	
Název školy	Základní škola a mateřská škola, Pardubice - Pardubičky, Kyjevská		
Typ zařízení	Víceúčelové hřiště, travnatá plocha	Městský obvod IV	
Počet sportovních ploch	2	GPS	50.0261564N, 15.7905753E
Celková plocha	400		
Povrch sportovních ploch	Asfalt, přírodní trávník	Druh pozemku	OP
Funkční osvětlení	NE	Způsob využití	SpRP
Vybavení	2 fotbalové branky, 2 basketbalové koše, 2 volejbalové sloupky		
Samostatný vchod	NE	Celková výměra	994
Bezbariérové zařízení	ANO	Rozvojová rezerva	ANO
Parkování jízdních kol	ANO	Zajištění provozu	Učitel/vychovatel
WC	NE	Provoz PD	0
Přístřešek	ANO	Provoz víkend	0
Dostupnost pro veřejnost	NE	Provoz prázdniny	NE
Technický stav zařízení	○ ● ○ ○	Dokončení stavby	2002
Technický stav zázemí	○ ● ○ ○	Poslední rekonstrukce	-
Webová adresa	https://www.zs-pardubicky.cz		
Komentář, doplnění	Nedostatečné kapacity sportoviště, záměr multifunkčního hřiště		



Kód zařízení		4.4.3	
Název školy	Základní škola a Praktická škola SVÍTÁNÍ, o.p.s.		
Typ zařízení	Menší atletický ovál	Městský obvod IV	
Počet sportovních ploch	1	GPS	50.0266261N 15.7900547E
Celková plocha	470		
Povrch sportovních ploch	Tartan, přírodní trávník	Druh pozemku	OP
Funkční osvětlení	NE	Způsob využití	Jiná plocha
Vybavení	-		
Samostatný vchod	NE	Celková výměra	2 634
Bezbariérové zařízení	ANO	Rozvojová rezerva	NE
Parkování jízdních kol	ANO	Zajištění provozu	vedoucí provozu
WC	NE	Provoz PD	2
Přístřešek	ANO	Provoz víkend	0
Dostupnost pro veřejnost	NE/D	Provoz prázdniny	NE
Technický stav zařízení	○ ○ ○ ●	Dokončení stavby	2018
Technický stav zázemí	○ ○ ○ ●	Poslední rekonstrukce	-
Webová adresa	https://svitani.cz		
Komentář, doplnění			



Kód zařízení		4.5.1	
Název školy	Základní škola Pardubice, Benešovo náměstí 590		
Typ zařízení	Víceúčelová hřiště, atletický ovál	Městský obvod V	
Počet sportovních ploch	3	GPS	Nemají
Celková plocha	3 175		
Povrch sportovních ploch	Umělý povrch, přírodní trávník, tartan	Druh pozemku	OP
Funkční osvětlení	NE	Způsob využití	OK
Vybavení	4 volejbalové sloupky, sektor pro vrh. disciplíny, doskočiště, skok		
Samostatný vchod	ANO	Celková výměra	3 767
Bezbariérové zařízení	ANO	Rozvojová rezerva	ANO
Parkování jízdních kol	NE	Zajištění provozu	Školník
WC	NE	Provoz PD	4
Přístřešek	NE	Provoz víkend	0
Dostupnost pro veřejnost	NE/D	Provoz prázdniny	ANO/D
Technický stav zařízení	○ ○ ○ ●	Dokončení stavby	2003
Technický stav zázemí	○ ○ ○ ●	Poslední rekonstrukce	2015
Webová adresa	https://www.benesovka.cz		



Kód zařízení		4.5.2	
Název školy	Základní škola Pardubice, Josefa Ressla 2258		
Typ zařízení	Víceúčelové hřiště, beachvolejbal, stolní	Městský obvod V	
Počet sportovních ploch	5	GPS	50.0247092N 15.7539375E
Celková plocha	3 519		
Povrch sportovních ploch	Umělý povrch, umělý trávník,	Druh pozemku	OP
Funkční osvětlení	NE	Způsob využití	Jiná komunikace/zeleně
Vybavení	6 volejbalových sloupků, 4 fotbalové branky, stůl na stolní tenis		
Samostatný vchod	ANO	Celková výměra	4 315
Bezbariérové zařízení	ANO	Rozvojová rezerva	NE
Parkování jízdních kol	ANO	Zajištění provozu	Školní/správce
WC	ANO	Provoz PD	3
Přístřešek	NE	Provoz víkend	6
Dostupnost pro veřejnost	ANO	Provoz prázdniny	ANO
Technický stav zařízení	○ ○ ○ ●	Dokončení stavby	1996
Technický stav zázemí	○ ○ ● ○	Poslední rekonstrukce	2020
Webová adresa	https://www.zsjres.cz/hriste_telocvicna/		



Kód zařízení		4.5.3	
Název školy	Základní škola Pardubice, Staňkova 128		
Typ zařízení	Víceúčelové hřiště, workout	Městský obvod V	
Počet sportovních ploch	3	GPS	50.0238508N 15.7646481E
Celková plocha	1 373		
Povrch sportovních ploch	Umělý povrch, umělý trávník	Druh pozemku	Zastavěná plocha a nádvoří
Funkční osvětlení	NE	Způsob využití	-
Vybavení	2 basketbalové koše, 2 fotbalové branky, doskočiště, workoutové		
Samostatný vchod	ANO	Celková výměra	5 956
Bezbariérové zařízení	ANO	Rozvojová rezerva	NE
Parkování jízdních kol	ANO	Zajištění provozu	Školník/DPP/DPČ
WC	NE	Provoz PD	3
Přístřešek	NE	Provoz víkend	6
Dostupnost pro veřejnost	ANO	Provoz prázdniny	ANO
Technický stav zařízení	○ ○ ○ ●	Dokončení stavby	2010
Technický stav zázemí	○ ● ○ ○	Poslední rekonstrukce	-
Webová adresa	https://www.zsstanekova.cz/sportovni_areal.html		
Komentář, doplnění			




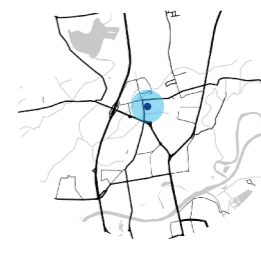
Kód zařízení		4.5.4	
Název školy	Základní škola Waldorfská Pardubice, Gorkého 867		
Typ zařízení	Víceúčelové hřiště, atletický ovál	Městský obvod V	
Počet sportovních ploch	2	GPS	50.0259350N 15.7697047E
Celková plocha	416		
Povrch sportovních ploch	Asfalt, přírodní povrch	Druh pozemku	ZPN
Funkční osvětlení		Způsob využití	-
Vybavení	2 házenkářské branky, 2 basketbalové koše		
Samostatný vchod	ANO	Celková výměra	3 920
Bezbariérové zařízení	ANO	Rozvojová rezerva	NE
Parkování jízdních kol	ANO	Zajištění provozu	Školník
WC	NE	Provoz PD	2
Přístřešek	NE	Provoz víkend	8
Dostupnost pro veřejnost	ANO	Provoz prázdniny	ANO
Technický stav zařízení	● ○ ○ ○	Dokončení stavby	-
Technický stav zázemí	● ○ ○ ○	Poslední rekonstrukce	-
Webová adresa	https://waldorfpardubice.cz		
Komentář, doplnění	Nutná celková rekonstrukce. Sportoviště je zastaralé a neodpovídá požadavkům současné doby.		



Kód zařízení		4.6.1	
Název školy	Základní škola Pardubice-Svítkov, Školní 748		
Typ zařízení	Víceúčelové hřiště, atletická rovinka	Městský obvod VI	
Počet sportovních ploch	2	GPS	50.0284317N 15.7343117E
Celková plocha	850		
Povrch sportovních ploch	Asfalt, tartan	Druh pozemku	ZPN
Funkční osvětlení	ANO	Způsob využití	-
Vybavení	4 basketbalové koše, 2 florbalové branky, mantinely		
Samostatný vchod	ANO	Celková výměra	6 637
Bezbariérové zařízení	ANO	Rozvojová rezerva	ANO
Parkování jízdních kol	NE	Zajištění provozu	-
WC	NE	Provoz PD	0
Přístřešek	NE	Provoz víkend	0
Dostupnost pro veřejnost	NE	Provoz prázdniny	NE
Technický stav zařízení	● ○ ○ ○	Dokončení stavby	70. léta
Technický stav zázemí	● ○ ○ ○	Poslední rekonstrukce	-
Webová adresa	https://www.zssvitkov.cz/uvod		
Komentář, doplnění	Projektová dokumentace na venkovní sportoviště.		



Kód zařízení		4.6.2	
Název školy	Základní škola Pardubice-Ohrazenice, Trnovská 159		
Typ zařízení	Víceúčelové hřiště, stolní tenis	Městský obvod VI	
Počet sportovních ploch	1	GPS	50.0607608N 15.7589642E
Celková plocha	392		
Povrch sportovních ploch	Asfalt	Druh pozemku	ZPN
Funkční osvětlení		Způsob využití	-
Vybavení	4 basketbalové koše, 3 stoly na stolní tenis, 2 fotbalové branky		
Samostatný vchod	NE	Celková výměra	6 970
Bezbariérové zařízení	ANO	Rozvojová rezerva	ANO
Parkování jízdních kol	NE	Zajištění provozu	Školník
WC	NE	Provoz PD	0
Přístřešek	NE	Provoz víkend	0
Dostupnost pro veřejnost	NE	Provoz prázdniny	NE
Technický stav zařízení	● ○ ○ ○	Dokončení stavby	1992
Technický stav zázemí	● ○ ○ ○	Poslední rekonstrukce	-
Webová adresa	https://www.zsohrazenice.cz		
Komentář, doplnění			



16

ŠKOLSKÝCH
ZAŘÍZENÍ4 041 m²SPORTOVNÍCH PLOCH
STŘEDNÍCH ŠKOL

21

POČET SAMOSTATNÝCH
SPORTOVNÍCH PLOCH

1973

PRŮMĚRNÝ ROK VÝSTAVBY
SPORTOVNÍHO ZAŘÍZENÍ

0,8 %

SPORTOVNÍCH PLOCH
MĚSTA PARDUBIC

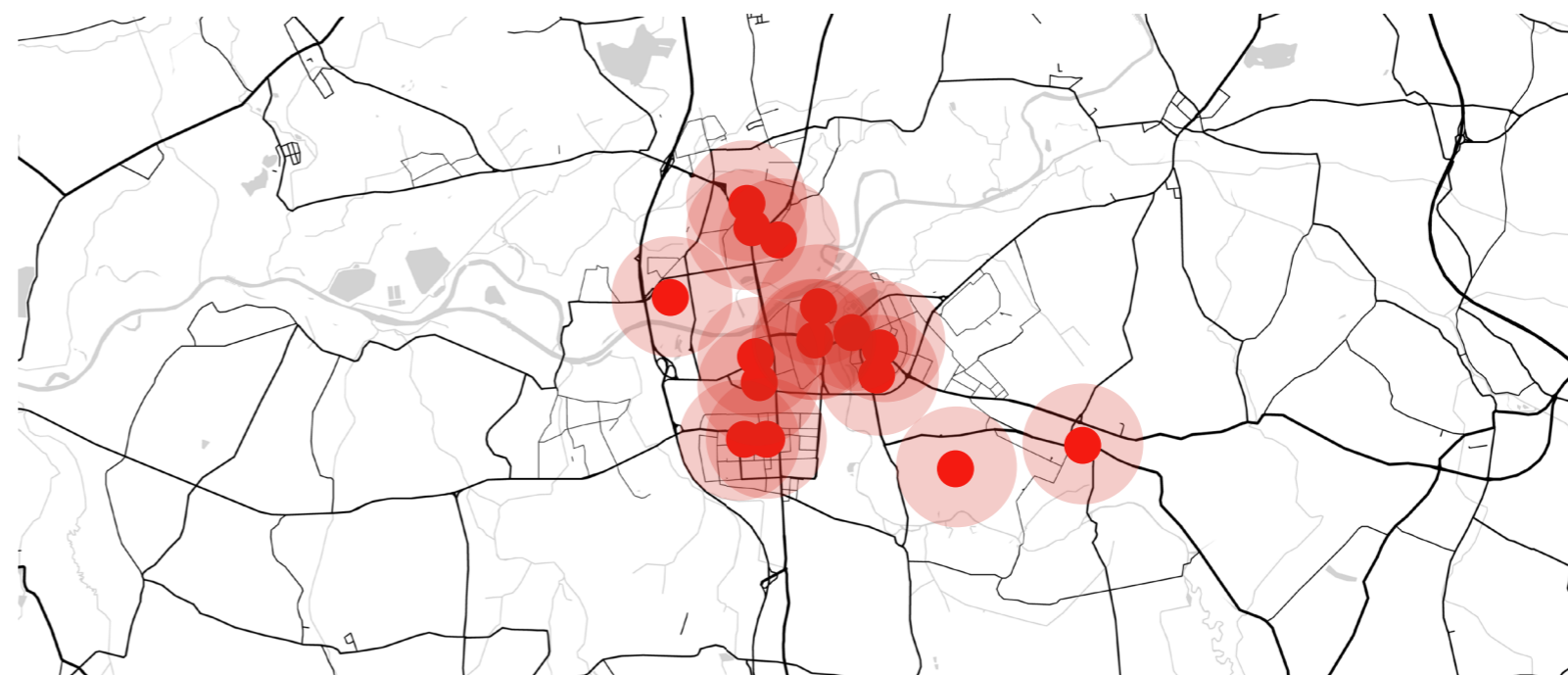
ZÁKLADNÍ CHARAKTERISTIKA

Z celkem 16 středních škol a dalších školských zařízení zřizovaných Pardubickým krajem (11) či jinými zřizovateli (5) disponuje vlastním krytým sportovním zařízením 10 škol, **4 z 5 soukromých středních škol nemají vlastní kryté sportovní zařízení**. Pouze v případě **Sportovního gymnázia** je ve vyhovujícím technickém stavu kryté sportovní zařízení včetně jeho zázemí.

24

Velká část krytých sportovních zařízení je hodnocena představiteli škol jako pouze **částečně vyhovujících** (4) nebo nevyhovujících (**Domov mládeže a školní jídelna Pardubice**).

Z hlediska výuky se jeví jako problém **nedostatečné rozměry sportovních ploch**. Průměrná výměra jedné sportovní plochy je 192 m², což je jen o 12 m² více než u krytých zařízení na základních školách. **Provoz a poskytování veřejnosti mimo dobu školní výuky** bývá omezeno z důvodu chybějící správy nebo nevyhovujícího zázemí.

TECHNICKÝ
STAV
ZAŘÍZENÍTECHNICKÝ
STAV
ZÁZEMÍ

PROBLÉMY, POTŘEBY A DALŠÍ ROZVOJ

Krytá zařízení středních škol se obecně potýkají s **nevyhovujícími parametry pro výuku tělesné výchovy**. Problémy jsou nejčastěji způsobené tím, že jsou zařízení součástí starších objektů, školy jsou omezeny **hustou zástavbou** v blízkosti centra města, která znemožňuje další rozvoj. Jak vyplývá z analýzy, zařízení byla **vybudována před rokem 1980**, často se jedná o **menší tělocvičny** nedostatečné pro výuku tělesné výchovy. **Rozvojovou rezervou** disponuje pouze Střední zdravotnická škola Pardubice. Většina sportovních zařízení **není dostupná během víkendů**.

V následujícím období bude žádoucí zaměřit se na rekonstrukce s důrazem na **multifunkčnost, energetickou úspornost a dostupnost veřejnosti**. Cílem by mělo být využití zařízení také pro aktivity široké veřejnosti, vybavení moderními povrchy a systémy pro správu a rezervace. Smysluplné je v případě středních škol efektivnější využití menších prostor (fitness, menší sály). Jako **vhodná alternativa se jeví využití sportovních zařízení spolků pro výuku tělesné výchovy**, což může představovat pro sportovní spolky dodatečný zdroj příjmů.

Kód zařízení		5.1.1	
Název školy	Gymnázium, Pardubice, Dašická 1083		
Typ zařízení	Tělocvična,	Městský obvod	I
Počet sportovních ploch	3	GPS	50.0362058N 15.7905636E
Celková plocha	1 662		
Povrch sportovních ploch	Parkety, palubovka	Druh pozemku	Zastavěná plocha a nádvoří
Kapacita sedících diváků	1 200	Celková výměra	4 198
Samostatný vchod	ANO	Rozvojová rezerva	NE
Bezbariérové zařízení	ANO	Zajištění provozu	Školník, správce
Parkování aut	Nedostatek	Provoz PD	4
Parkování jízdních kol	ANO	Provoz víkend	dle potřeby
WC	ANO	Provoz prázdniny	Dlouhodobí uživatelé
Sprchy	ANO	Dostupnost PD	-
Dostupnost pro veřejnost	NE/D	Dostupnost víkend	-
Technický stav zařízení	○ ○ ● ○	Dokončení stavby	2011
Technický stav zázemí	○ ○ ● ○	Poslední rekonstrukce	2022
Webová adresa	https://www.gypce.cz		
Komentář, doplnění	Sportovní hala - zatéká střechou, osvětlení není plně funkční.		



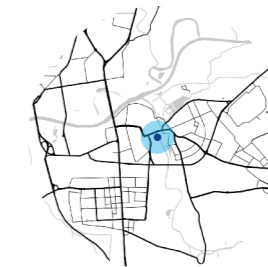
Kód zařízení		5.1.2	
Název školy	Sportovní gymnázium, Pardubice, Dašická 268		
Typ zařízení	Tělocvična, hala, posilovna	Městský obvod	I
Počet sportovních ploch	4	GPS	50.0364058N 15.7889658E
Celková plocha	600		
Povrch sportovních ploch	Parkety, žíněnky, guma	Druh pozemku	ZPN
Kapacita sedících diváků	0	Celková výměra	3 072
Samostatný vchod	ANO	Rozvojová rezerva	NE
Bezbariérové zařízení	NE	Zajištění provozu	DPP/DPČ
Parkování aut	Veřejné	Provoz PD	5
Parkování jízdních kol	ANO	Provoz víkend	4
WC	ANO	Provoz prázdniny	NE
Sprchy	ANO	Dostupnost PD	0
Dostupnost pro veřejnost	NE/D	Dostupnost víkend	5+
Technický stav zařízení	○ ○ ○ ●	Dokončení stavby	1990
Technický stav zázemí	○ ○ ○ ●	Poslední rekonstrukce	2019
Webová adresa	https://www.sgpce.cz/pronajmy		
Komentář, doplnění			



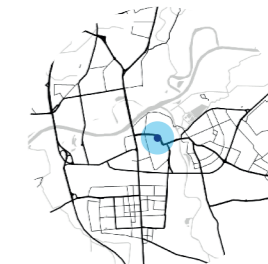
Kód zařízení		5.1.3	
Název školy	Obchodní akademie a Jazyková škola s právem státní jazykové zkoušky Pardubice		
Typ zařízení	Tělocvična, posilovna	Městský obvod	I
Počet sportovních ploch	2	GPS	50.0326144N 15.7678661E
Celková plocha	213		
Povrch sportovních ploch	Protiskluzový, koberec	Druh pozemku	ZPN
Kapacita sedících diváků	0	Celková výměra	1 584
Samostatný vchod	ANO	Rozvojová rezerva	NE
Bezbariérové zařízení	NE	Zajištění provozu	Samoobslužné
Parkování aut	Veřejné	Provoz PD	4
Parkování jízdních kol	ANO	Provoz víkend	0
WC	ANO	Provoz prázdniny	NE
Sprchy	ANO	Dostupnost PD	1-2
Dostupnost pro veřejnost	NE/D	Dostupnost víkend	0
Technický stav zařízení	○ ○ ● ○	Dokončení stavby	1939
Technický stav zázemí	○ ○ ● ○	Poslední rekonstrukce	2013
Webová adresa	https://oapce.cz		



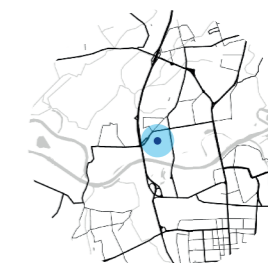
Kód zařízení		5.1.4	
Název školy	Střední prům. škola elektrotechnická a Vyšší odborná škola Par-		
Typ zařízení	Tělocvična, posilovna	Městský obvod	I
Počet sportovních ploch	2	GPS	50.0366692N 15.7801569E
Celková plocha	262		
Povrch sportovních ploch	Palubovka, guma	Druh pozemku	Zastavěná plocha a nádvoří
Kapacita sedících diváků	0	Celková výměra	7 270
Samostatný vchod	ANO	Rozvojová rezerva	
Bezbariérové zařízení	NE	Zajištění provozu	Školník
Parkování aut	Nedostatek	Provoz PD	2
Parkování jízdních kol	ANO	Provoz víkend	0
WC	ANO	Provoz prázdniny	NE
Sprchy	ANO	Dostupnost PD	0
Dostupnost pro veřejnost	NE	Dostupnost víkend	0
Technický stav zařízení	○ ● ○ ○	Dokončení stavby	1950
Technický stav zázemí	○ ● ○ ○	Poslední rekonstrukce	2017
Webová adresa	https://www.spse.cz/pronajem.php		




Kód zařízení		5.1.5	
Název školy	Střední průmyslová škola potravinářství a služeb Pardubice		
Typ zařízení	Tělocvična	Městský obvod	I
Počet sportovních ploch	1	GPS	50.0385131N 15.7763814E
Celková plocha	187		
Povrch sportovních ploch	Parkety	Druh pozemku	Zastavěná plocha a nádvoří
Kapacita sedících diváků	0	Celková výměra	2 537
Samostatný vchod	NE	Rozvojová rezerva	NE
Bezbariérové zařízení	NE	Zajištění provozu	-
Parkování aut	Nedostatek	Provoz PD	0
Parkování jízdních kol	NE	Provoz víkend	0
WC	NE	Provoz prázdniny	NE
Sprchy	NE	Dostupnost PD	0
Dostupnost pro veřejnost	NE	Dostupnost víkend	0
Technický stav zařízení	○ ○ ● ○	Dokončení stavby	1948
Technický stav zázemí	○ ○ ○ ●	Poslední rekonstrukce	2018
Webová adresa	https://www.spspas.cz		
Komentář, doplnění			




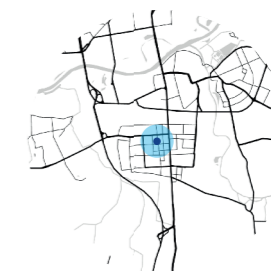
Kód zařízení		5.2.1	
Název školy	Gymnázium, Pardubice, Mozartova 449		
Typ zařízení	Tělocvična	Městský obvod	II
Počet sportovních ploch	2	GPS	50.0443497N 15.7480139E
Celková plocha	693		
Povrch sportovních ploch	Parkety, tatami	Druh pozemku	Zastavěná plocha a nádvoří
Kapacita sedících diváků	0	Celková výměra	5 207
Samostatný vchod	ANO	Rozvojová rezerva	NE
Bezbariérové zařízení	NE	Zajištění provozu	Školník
Parkování aut	Nedostatek	Provoz PD	5
Parkování jízdních kol	NE	Provoz víkend	0
WC	NE	Provoz prázdniny	NE
Sprchy	NE	Dostupnost PD	1-2
Dostupnost pro veřejnost	ANO	Dostupnost víkend	0
Technický stav zařízení	○ ● ○ ○	Dokončení stavby	1976
Technický stav zázemí	○ ● ○ ○	Poslední rekonstrukce	-
Webová adresa	https://www.gymozart.cz/obsah/nabidka-verejnosti.html		
Komentář, doplnění	Nevyhovující stav, investičně podfinancované.		



Kód zařízení		5.2.2	
Název školy	Labská střední odborná škola a Střední odborné učiliště Pardubice, s.r.o.		
Typ zařízení	Městský obvod	II	
Počet sportovních ploch	GPS	poslán form.	
Celková plocha			
Povrch sportovních ploch	1	Druh pozemku	Zastavěná plocha a nádvoří
Kapacita sedících diváků		Celková výměra	
Samostatný vchod		Rozvojová rezerva	
Bezbariérové zařízení		Zajištění provozu	
Parkování aut		Provoz PD	
Parkování jízdních kol		Provoz víkend	
WC		Provoz prázdniny	
Sprchy		Dostupnost PD	
Dostupnost pro veřejnost		Dostupnost víkend	
Technický stav zařízení	○ ○ ○ ○	Dokončení stavby	
Technický stav zázemí	○ ○ ○ ○	Poslední rekonstrukce	
Webová adresa			
Komentář, doplnění			



Kód zařízení		5.4.1	
Název školy	Domov mládeže a školní jídelna Pardubice		
Typ zařízení	Posilovna, Gymnastický	Městský obvod	V
Počet sportovních ploch	2	GPS	50.0254594N 15.7648792E
Celková plocha	118		
Povrch sportovních ploch	Vinyl, parkety	Druh pozemku	ZPN
Kapacita sedících diváků	0	Celková výměra	2 889
Samostatný vchod	ANO	Rozvojová rezerva	NE
Bezbariérové zařízení	NE	Zajištění provozu	Jiný zaměstnanec
Parkování aut	Veřejné	Provoz PD	0
Parkování jízdních kol	NE	Provoz víkend	0
WC	NE	Provoz prázdniny	ANO
Sprchy	NE	Dostupnost PD	0
Dostupnost pro veřejnost	NE	Dostupnost víkend	0
Technický stav zařízení	● ○ ○ ○	Dokončení stavby	1958/1962
Technický stav zázemí	○ ● ○ ○	Poslední rekonstrukce	-
Webová adresa	https://www.dmpce.cz		
Komentář, doplnění	V plánu je rekonstrukce zázemí. Absence sociálního zázemí a šaten.		



Kód zařízení		5.2.3	
Název školy	Střední odborné učiliště plynárenské Pardubice		
Typ zařízení	Tělocvična, posilovna	Městský obvod	II
Počet sportovních ploch	3	GPS	50.0541536N 15.7659464E
Celková plocha	382		
Povrch sportovních ploch	Parkety, koberec	Druh pozemku	Zastavěná plocha a nádvoří
Kapacita sedících diváků	0	Celková výměra	989
Samostatný vchod	NE	Rozvojová rezerva	NE
Bezbariérové zařízení	ANO	Zajištění provozu	Školník
Parkování aut	Vyhrazené	Provoz PD	2
Parkování jízdních kol	ANO	Provoz víkend	8
WC	ANO	Provoz prázdniny	NE
Sprchy	ANO	Dostupnost PD	0
Dostupnost pro veřejnost	ANO	Dostupnost víkend	5+
Technický stav zařízení	○ ● ○ ○	Dokončení stavby	1992
Technický stav zázemí	○ ● ○ ○	Poslední rekonstrukce	2025
Webová adresa	https://www.souplyn.cz/kontakt		
Komentář, doplnění	Celkově zastaralé sportovní zařízení, materiály podlahové plochy a obložení opotřebované, zastaralá stropní konstrukce. Posilovny disponují sice funkčním, ale rovněž zastaralým zařízením.		



Kód zařízení		5.4.2	
Název školy	Střední zdravotnická škola Pardubice		
Typ zařízení	Tělocvična	Městský obvod	IV
Počet sportovních ploch	1	GPS	50.0224611N 15.8048081E
Celková plocha	386		
Povrch sportovních ploch	Palubovka	Druh pozemku	Zastavěná plocha a nádvoří
Kapacita sedících diváků	0	Celková výměra	4 169
Samostatný vchod	NE	Rozvojová rezerva	ANO
Bezbariérové zařízení	NE	Zajištění provozu	Vrátní
Parkování aut	Veřejné	Provoz PD	5
Parkování jízdních kol	NE	Provoz víkend	0
WC	ANO	Provoz prázdniny	Omezené
Sprchy	ANO	Dostupnost PD	1-2
Dostupnost pro veřejnost	ANO	Dostupnost víkend	0
Technický stav zařízení	○ ● ○ ○	Dokončení stavby	1989
Technický stav zázemí	○ ○ ○ ●	Poslední rekonstrukce	-
Webová adresa	https://www.szs-pardubice.cz		





16

ŠKOLSKÝCH
ZAŘÍZENÍ21 340 m²VENKOVNÍCH
SPORTOVNÍCH PLOCH

8

POČET VENKOVNÍCH ZAŘÍZENÍ
STŘEDNÍCH ŠKOL

0

VENKOVNÍCH ZAŘÍZENÍ
VE VYHOVUJÍCÍM STAVU

4,3 %

SPORTOVNÍCH PLOCH
MĚSTA PARDUBIC

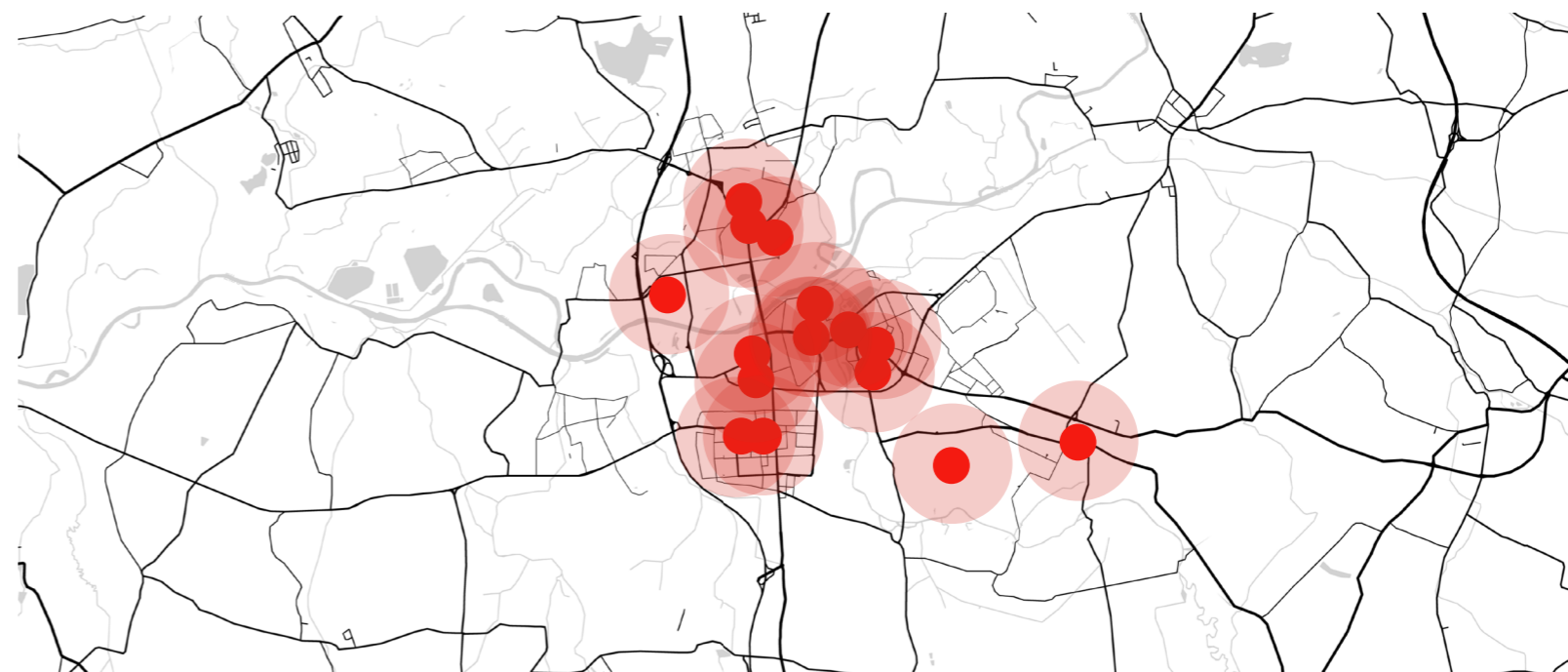
ZÁKLADNÍ CHARAKTERISTIKA

Ve srovnání s krytými zařízeními představuje kategorie venkovních sportovních zařízení gymnázií a středních škol **ještě výraznější problém**. Pouze 8 škol z celkového počtu 16 disponuje vlastním sportovním zařízením, navíc žádné z těchto zařízení nemá vyhovující technický stav sportovního zařízení nebo jeho zázemí.

28

Vzhledem k současnému stavu se tak školy potýkají také s efektivností využití sportovních zařízení nad rámec výuky. Pozitivní je zjištění, že **polovina ze současných venkovních sportovních zařízení disponuje rozvojovou rezervou**.

U několika objektů je areál **přístupný jen studentům**, nikoli veřejnosti, často z důvodu provozních nebo bezpečnostních omezení. Výrazné rozdíly jsou i v kvalitě – zatímco některé školy disponují moderními multifunkčními hřišti s umělým povrchem, jiné využívají **zastaralé betonové či travnaté plochy** bez odpovídajícího vybavení.

TECHNICKÝ
STAV
ZAŘÍZENÍTECHNICKÝ
STAV
ZÁZEMÍ

PROBLÉMY, POTŘEBY A DALŠÍ ROZVOJ

Kromě společného sportovního komplexu **Gymnázia Pardubice a Sportovního gymnázia Pardubice a Střední průmyslové školy chemické Pardubice** nedisponuje žádná škola víceúčelovým sportovním areálem s odpovídajícím zázemím. Problém nedostatku venkovních sportovních zařízení se netýká pouze soukromých škol, ale také části středních škol zřizovaných Pardubickým krajem – **venkovním sportovním zařízením nedisponují Obchodní akademie a Jazyková škola s právem státní jazykové zkoušky Pardubice**.

Z hlediska dalšího rozvoje je nutné **intenzivněji spolupracovat s představiteli Pardubického kraje**. Kromě rozvoje nových zařízení v areálech škol se opět nabízí **využití sportovních zařízení spolků v docházkových vzdálenostech**, což může spolkům zvýšit efektivnost provozu sportovních zařízení. Vzhledem k relativní blízkosti některých škol, zejména v městských obvodech Pardubice I a Pardubice II může být řešením i **společné (centrální) sportoviště**.

Kód zařízení		6.1.2	
Název školy	Gymnázium, Pardubice, Dašická 1083		
Typ zařízení	Atletický ovál, víceúčelové hřiště	Městský obvod I	
Počet sportovních ploch	4	GPS	50.0359928N 15.7884917E
Celková plocha	2 796		
Povrch sportovních ploch	Tartan, umělý povrch, umělý trávník, asfalt	Druh pozemku	OP
Funkční osvětlení	NE	Způsob využití	SpRP
Vybavení	Sektor pro vrhačské disciplíny, doskočiště, 4 basketbalové koše, 2 fotbalové branky, 2 volejbalové sloupky		
Samostatný vchod	ANO	Celková výměra	9 724
Bezbariérové zařízení	ANO	Rozvojová rezerva	NE
Parkování jízdních kol	ANO	Zajištění provozu	Školník
WC	NE	Provoz PD	1
Přístřešek	NE	Provoz víkend	0
Dostupnost pro veřejnost	NE/D	Provoz prázdniny	NE/D
Technický stav zařízení	● ○ ○ ○	Dokončení stavby	1980
Technický stav zázemí	○ ● ○ ○	Poslední rekonstrukce	2012
Webová adresa	https://www.gypce.cz		
Komentář, doplnění	Během měsíce června 2025 byla všechna venkovní sportoviště převedena zřizovatelem na Sportovní gymnázium.		




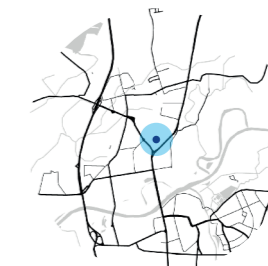
Kód zařízení		6.2.4	
Název školy	Střední odborné učiliště plynárenské Pardubice		
Typ zařízení	Tenisové hřiště, workout	Městský obvod II	
Počet sportovních ploch	3	GPS	50.0537467N 15.7658753E
Celková plocha	920		
Povrch sportovních ploch	Antuka	Druh pozemku	OP
Funkční osvětlení	NE	Způsob využití	Jiná plocha
Vybavení	4 tenisové sloupky, sestava na workout		
Samostatný vchod	ANO	Celková výměra	5 305
Bezbariérové zařízení	ANO	Rozvojová rezerva	ANO
Parkování jízdních kol	NE	Zajištění provozu	
WC	NE	Provoz PD	0
Přístřešek	NE	Provoz víkend	0
Dostupnost pro veřejnost	NE	Provoz prázdniny	NE
Technický stav zařízení	○ ● ○ ○	Dokončení stavby	2024
Technický stav zázemí	● ○ ○ ○	Poslední rekonstrukce	-
Webová adresa	https://www.souplyn.cz		
Komentář, doplnění	Antukové tenisové kurty jsou zastaralé a minimálně využívány. V současné době tento povrch nespĺňuje požadavky na moderní sportoviště. Aktuálně se řeší projektová dokumentace na vybudování nového venkovního víceúčelového sportoviště s umělým povrchem v prostoru stávajících tenisových kurtů.		



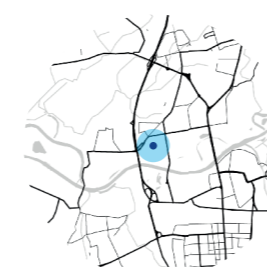
Kód zařízení		6.1.5	
Název školy	Střední průmyslová škola elektrotechnická a Vyšší odborná škola Pardubice		
Typ zařízení	Víceúčelové hřiště	Městský obvod I	
Počet sportovních ploch	2	GPS	50.0371764N 15.7798881E
Celková plocha	1 205		
Povrch sportovních ploch	Antuka, asfalt	Druh pozemku	ZPN
Funkční osvětlení	NE	Způsob využití	-
Vybavení	2 volejbalové sloupky		
Samostatný vchod	ANO	Celková výměra	7 270
Bezbariérové zařízení	NE	Rozvojová rezerva	NE
Parkování jízdních kol	ANO	Zajištění provozu	Školník
WC	NE	Provoz PD	0
Přístřešek	NE	Provoz víkend	0
Dostupnost pro veřejnost	NE	Provoz prázdniny	NE
Technický stav zařízení	○ ● ○ ○	Dokončení stavby	2000/2008
Technický stav zázemí	○ ○ ○ ○	Poslední rekonstrukce	-
Webová adresa	https://www.spse.cz		
Komentář, doplnění			



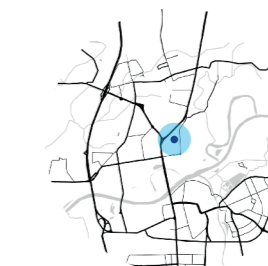
Kód zařízení		6.2.5	
Název školy	Střední průmyslová škola chemická Pardubice		
Typ zařízení	Víceúčelový areál	Městský obvod II	
Počet sportovních ploch	3	GPS	50.0530489N 15.7676103E
Celková plocha	3 800		
Povrch sportovních ploch	Přírodní trávník, umělý povrch, asfalt	Druh pozemku	OP
Funkční osvětlení	NE	Způsob využití	Jiná plocha
Vybavení	2 házenkářské branky,		
Samostatný vchod	ANO	Celková výměra	27 294
Bezbariérové zařízení	ANO	Rozvojová rezerva	ANO
Parkování jízdních kol	NE	Zajištění provozu	Zaměstnanec
WC	NE	Provoz PD	5
Přístřešek	ANO	Provoz víkend	0
Dostupnost pro veřejnost	Dlouhodobí uži-	Provoz prázdniny	Dlouhodobí uživatelé
Technický stav zařízení	○ ○ ● ○	Dokončení stavby	1950, 2013
Technický stav zázemí	○ ○ ● ○	Poslední rekonstrukce	-
Webová adresa	https://www.spsch.cz/cs/pronajem-telocvicny-a-uceben/		
Komentář, doplnění			



Kód zařízení		6.2.1	
Název školy	Gymnázium, Pardubice, Mozartova 449		
Typ zařízení	Neudržovaná plocha s oválem	Městský obvod II	
Počet sportovních ploch	2	GPS	50.0438811N 15.7471128E
Celková plocha	3 600		
Povrch sportovních ploch	Přírodní trávník	Druh pozemku	OP
Funkční osvětlení	NE	Způsob využití	Manipulační plocha
Vybavení	-		
Samostatný vchod	ANO	Celková výměra	12 726
Bezbariérové zařízení	NE	Rozvojová rezerva	NE
Parkování jízdních kol	NE	Zajištění provozu	Školník
WC	NE	Provoz PD	0
Přístřešek	NE	Provoz víkend	0
Dostupnost pro veřejnost	NE	Provoz prázdniny	NE
Technický stav zařízení	● ○ ○ ○	Dokončení stavby	1976
Technický stav zázemí	● ○ ○ ○	Poslední rekonstrukce	-
Webová adresa	https://www.gymozart.cz		
Komentář, doplnění	Nevyhovující stav i parametry sportoviště. Dezolátní stav.		



Kód zařízení		6.5.2	
Název školy	Labská		
Typ zařízení		Městský obvod II	
Počet sportovních ploch	1	GPS	50.0510442N 15.7691403E
Celková plocha	264		
Povrch sportovních ploch		Druh pozemku	
Funkční osvětlení		Způsob využití	
Vybavení			
Samostatný vchod		Celková výměra	
Bezbariérové zařízení		Rozvojová rezerva	
Parkování jízdních kol		Zajištění provozu	
WC		Provoz PD	
Přístřešek		Provoz víkend	
Dostupnost pro veřejnost			
Technický stav zařízení	○ ○ ○ ○	Dokončení stavby	
Technický stav zázemí	○ ○ ○ ○	Poslední rekonstrukce	



Kód zařízení		6.4.2	
Název školy	Střední zdravotnická škola Pardubice		
Typ zařízení	Fotbalové hřiště, víceúčelové hřiště	Městský obvod IV	
Počet sportovních ploch	2	GPS	50.0232853N 15.8041050E
Celková plocha	6 050		
Povrch sportovních ploch	Př.trávník, umělý	Druh pozemku	OP
Funkční osvětlení	NE	Způsob využití	Jiná plocha
Vybavení	4 fotbalové branky		
Samostatný vchod	NE	Celková výměra	16 780
Bezbariérové zařízení	ANO	Rozvojová rezerva	ANO
Parkování jízdních kol		Zajištění provozu	Vrátná
WC	ANO	Provoz PD	5
Přístřešek	NE	Provoz víkend	0
Dostupnost pro veřejnost	NE	Provoz prázdniny	NE
Technický stav zařízení	○ ○ ● ○	Dokončení stavby	-
Technický stav zázemí	○ ○ ● ○	Poslední rekonstrukce	-
Webová adresa	https://www.szs-pardubice.cz		
Komentář, doplnění	Vlastnické právo: Pardubický kraj + Univerzita Pardubice		



Kód zařízení		6.5.2	
Název školy	Domov mládeže a školní jídelna Pardubice		
Typ zařízení	Víceúčelové hřiště	Městský obvod V	
Počet sportovních ploch	4	GPS	50.0261292N 15.7648217E
Celková plocha	2 705		
Povrch sportovních ploch	Štěrka, asphalt, umělá tráva	Druh pozemku	OP
Funkční osvětlení	NE	Způsob využití	SpRP
Vybavení			
Samostatný vchod	NE	Celková výměra	8 630
Bezbariérové zařízení	NE	Rozvojová rezerva	ANO
Parkování jízdních kol	NE	Zajištění provozu	-
WC	ANO	Provoz PD	0
Přístřešek	ANO	Provoz víkend	0
Dostupnost pro veřejnost	NE/D	Provoz prázdniny	NE
Technický stav zařízení	● ○ ○ ○	Dokončení stavby	1958/1962
Technický stav zázemí	● ○ ○ ○	Poslední rekonstrukce	2025
Webová adresa	https://www.dmpce.cz		
Komentář, doplnění	Dosavadní absence dotačních titulů pro samostatná školská zařízení. Potenciál doplnění o workoutové hřiště, venkovní stoly pro stolní tenis.		





40

POČET
ZAŘÍZENÍ149 260 m²SPORTOVNÍCH
PLOCH

97

POČET SAMOSTATNÝCH
SPORTOVNÍCH PLOCH

47 %

ZÁZEMÍ NEVYHOVUJÍCÍCH
NEBO VYHOVUJÍCÍCH JEN
ČÁSTEČNĚ

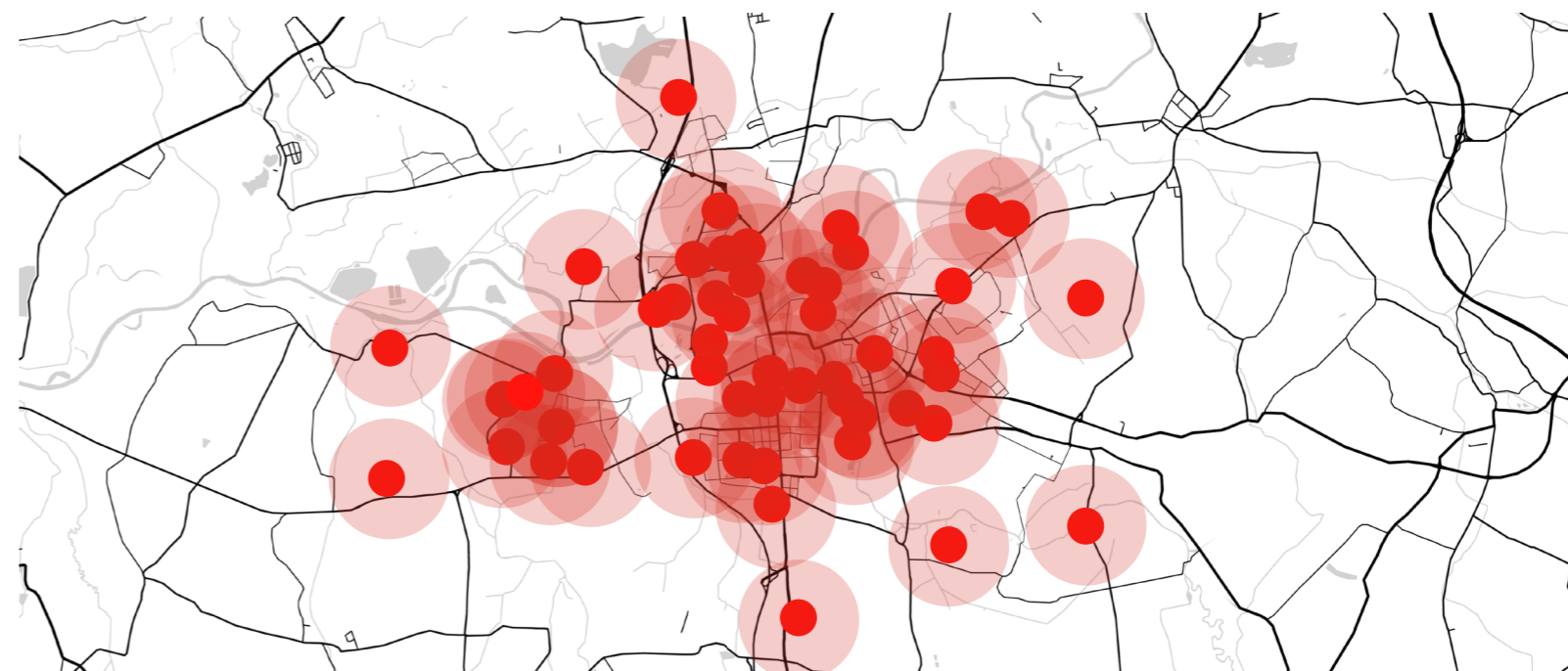
30,2 %

SPORTOVNÍCH
PLOCH MĚSTA

ZÁKLADNÍ CHARAKTERISTIKA

Na území Pardubic se nachází celkem **40 sportovních zařízení**, která jsou ve vlastnictví sportovních spolků nebo jsou spolky využívána na základě smluvních vztahů. Tato síť sportovních zařízení tvoří zázemí pro **tradiční sportovní odvětví** i **nové sporty**. Součástí jsou mimo jiné dva **hokejbalové areály**, dva areály pro **baseball/softball** nebo několik **tenisových areálů**. Velký význam mají spolky v okrajových částech města, kde představují pro obyvatele sportovní i společenská centra. Součástí kategorie jsou také sportovní zařízení pro **individuální sporty**, mimo jiné **bikrosová dráha** nebo **areál pro pumptrack**.

Sportovní zařízení jsou distribuována rovnoměrně na území města, nejvyšší počet náleží do městského obvodu **Pardubice II** (9 zařízení). Celkem **12 spolků uvedlo, že technický stav jejich sportovního zařízení je jen částečně vyhovující**, jako výrazný problém se jeví nevyhovující technický stav **zázemí sportovních zařízení** – pro **3 spolky je zázemí nevyhovující**, v případě 16 spolků je zázemí vyhovující jen



PROBLÉMY, POTŘEBY A DALŠÍ ROZVOJ

Celkem **17 sportovních zařízení disponuje rozvojovou rezervou**, ostatní pozemky neumožňují další rozvoj. Některé areály prošly částečnými rekonstrukcemi a jsou ve vyhovujícím stavu, jiné omezuje zastaralé zázemí a potřebují modernizaci. Problémem bývá **nedostatek finančních prostředků na obnovu**, omezené možnosti investic z vlastních zdrojů a složitá majetková struktura – část zařízení je ve vlastnictví města, ale provozována spolky na základě nájemních smluv. Mezi časté nedostatky patří **nevyhovující technický stav šaten a sociálních zařízení**, **nedostatečné parkovací kapacity**, absence **bezbariérových přístupů** nebo nevyhovující povrch.

Budoucí rozvoj zařízení spolků by měl reagovat na současné trendy, které kladou důraz na **rozšiřování nabídky aktivit** nebo **sdílení sportovní infrastruktury**. Cílená modernizace zázemí a další rozvoj areálů na multifunkční centra může výrazně zvýšit zapojení široké veřejnosti nebo poskytnout zázemí pro výuku tělesné výchovy na základních a středních školách. Důležitým předpokladem efektivnějšího využití je profesionalizace správy zařízení – efektivní a energeticky úsporný provoz nebo digitalizace rezervací mohou pro spolky generovat další příjmy z pronájmů zařízení.

32

TECHNICKÝ
STAV
ZAŘÍZENÍ

8

19

12

0

TECHNICKÝ
STAV
ZÁZEMÍ

7

13

16

3

Kód zařízení		7.1.1	
Název organizace	Taneční skupina T-BASS Pardubice, z.s.		
Vlastnické právo	FO	Městský obvod	I
Forma provozu	DN	Adresa	17. listopadu 216
Účel zařízení	Taneční sporty	Druh zařízení	Kryté
Typ zařízení	Taneční studio	GPS	50.0333967N 15.7705936E
Počet sportovních ploch	2	Druh pozemku	ZPN
Celková plocha	192	Celková výměra	1561
Povrch sportovních ploch	linoleum	Rozvojová rezerva	NE
Kapacita diváků	0	Zajištění provozu	spolek
Funkční osvětlení	ANO	Dostupnost pro ve-	NE
Bezbariérové zařízení	NE	Využití dalšími nájemci	ANO
Parkování aut	Vyhrazené parko-	PD Pracovní týden	6,5
Parkování jízdních kol	ANO	PD Víkend	0
Ubytovací kapacity/lůžek	NE	Vytížení	Vysoké
Parametry zařízení	Vyhovující	Dokončení stavby	neuveдено
Technický stav zařízení	○ ○ ○ ●	Poslední rekonstrukce	neuveдено
Technický stav zázemí	○ ○ ○ ●		
Webová adresa	https://www.t-bass.cz		
Komentář, doplnění			




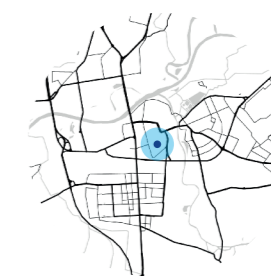
Kód zařízení		7.1.2	
Název organizace	TJ BMX Pardubice z.s.		
Vlastnické právo	SMP+spolek	Městský obvod	I
Forma provozu	Spolek	Adresa	Závodu míru 1886
Účel zařízení	Bikros, BMX free-	Druh zařízení	Venkovní
Typ zařízení	Bikrosová dráha	GPS	50.0386075N 15.7550911E
Počet sportovních ploch	1	Druh pozemku	OP
Celková plocha	3 040	Celková výměra	134 743
Povrch sportovních ploch	Šotolina	Rozvojová rezerva	ANO
Kapacita diváků	2 000	Zajištění provozu	Osoba na DPP/DPČ
Funkční osvětlení	ANO	Dostupnost pro ve-	ANO
Bezbariérové zařízení	ANO	Využití dalšími nájemci	ANO
Parkování aut	Nedostatek kapacit	PD Pracovní týden	6
Parkování jízdních kol	ANO	PD Víkend	6
Ubytovací kapacity/lůžek	NE	Vytížení	Nízké
Parametry zařízení	Vyhovující	Dokončení stavby	1986
Technický stav zařízení	○ ○ ○ ●	Poslední rekonstrukce	2020
Technický stav zázemí	○ ○ ○ ●		
Webová adresa	https://www.bmxpardubice.cz		
Komentář, doplnění	-		



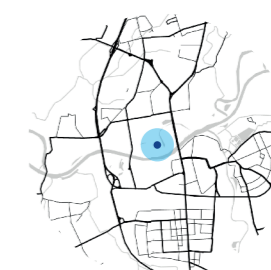
Kód zařízení		7.1.3	
Název organizace	TJ Synthesia Pardubice z.s.		
Vlastnické právo	spolek, SMP	Městský obvod	I
Forma provozu	spolek	Adresa	Vodácká 1946
Účel zařízení	Vodní slalom a sjezd, rafting, dračí lodě	Druh zařízení	Kombinace
Typ zařízení	Loděnice	GPS	50.0445797N 15.7785486E
Počet sportovních ploch	1	Druh pozemku	ZPN
Celková plocha	532	Celková výměra	532
Povrch sportovních ploch	asfalt	Rozvojová rezerva	NE
Kapacita diváků	0	Zajištění provozu	Osoba na DPP/DPČ
Funkční osvětlení	NE	Dostupnost pro ve-	ANO
Bezbariérové zařízení	ANO	Využití dalšími nájemci	ANO
Parkování aut	Veřejné/nedostatek	PD Pracovní týden	8
Parkování jízdních kol	ANO	PD Víkend	8
Ubytovací kapacity/lůžek	NE	Vytížení	sezónní
Parametry zařízení	Vyhovující	Dokončení stavby	2006
Technický stav zařízení	○ ○ ○ ●	Poslední rekonstrukce	2006
Technický stav zázemí	○ ○ ○ ●		
Webová adresa	www.kanoepardubice.cz		
Komentář, doplnění	-		



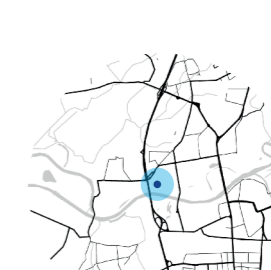
Kód zařízení		7.1.3	
Název organizace	Kuželna TJ Tesla Pardubice		
Vlastnické právo	SMP	Městský obvod	I
Forma provozu	DN	Adresa	Hronovická 406
Účel zařízení	Kuželky	Druh zařízení	Vnitřní
Typ zařízení	Kuželna	GPS	50.0345069N 15.7765844E
Počet sportovních ploch	1	Druh pozemku	ZPN
Celková plocha	80	Celková výměra	766
Povrch sportovních ploch	Umělý	Rozvojová rezerva	NE
Kapacita diváků	0	Zajištění provozu	Spolek
Funkční osvětlení	ANO	Dostupnost pro ve-	ANO
Bezbariérové zařízení	NE	Využití dalšími nájemci	ANO
Parkování aut	Veřejné	PD Pracovní týden	Individuální
Parkování jízdních kol	ANO	PD Víkend	Individuální
Ubytovací kapacity/lůžek	NE	Vytížení	-
Parametry zařízení	Vyhovující	Dokončení stavby	-
Technický stav zařízení	○ ○ ○ ●	Poslední rekonstrukce	2006
Technický stav zázemí	○ ○ ○ ●		
Webová adresa	https://www.kuzelnapce.wz.cz		
Komentář, doplnění			



Kód zařízení		7.2.1	
Název organizace	Dirty Pardubice z.s.		
Vlastnické právo	SMP	Městský obvod	II
Forma provozu	DN	Adresa	Dirty Park Pardubice
Účel zařízení	Pumptrack, Dirty	Druh zařízení	Venkovní
Typ zařízení	Bikepark	GPS	50.0415856N 15.7625117E
Počet sportovních ploch	1	Druh pozemku	OP
Celková plocha	3 268	Způsob využití	Jiná plocha
Povrch sportovních ploch	Hlína	Celková výměra	17 008
Kapacita diváků	20	Rozvojová rezerva	ANO
Funkční osvětlení	NE	Zajištění provozu	Spolek
Bezbariérové zařízení	NE	Dostupnost pro veřej-	ANO
Parkování aut	Veřejné	Využití dalšími nájemci	ANO
Parkování jízdních kol	ANO	PD Pracovní týden	12
Ubytovací kapacity/lůžek	NE	PD Víkend	12
Parametry zařízení	Vyhovující	Vytížení	Sezónní
Technický stav zařízení	○ ○ ○ ●	Dokončení stavby	
Technický stav zázemí	○ ○ ○ ●	Poslední rekonstrukce	
Webová adresa			



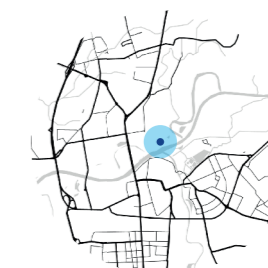
Kód zařízení		7.2.2	
Název organizace	Basketbalový klub Pardubice, z.s.		
Vlastnické právo	Pardubický kraj	Městský obvod	II
Forma provozu	DN	Adresa	Brožíkova 450
Účel zařízení	Víceúčelové	Druh zařízení	Kryté
Typ zařízení	Přetlaková hala	GPS	50.0434422N 15.7476064E
Počet sportovních ploch	1	Druh pozemku	OP
Celková plocha	861	Způsob využití	Manipulační plocha
Povrch sportovních ploch	umělý	Celková výměra	12 726
Kapacita diváků	50	Rozvojová rezerva	ANO
Funkční osvětlení	ANO	Zajištění provozu	
Bezbariérové zařízení	NE	Dostupnost pro veřej-	NE
Parkování aut	Nedostatek	Využití dalšími nájemci	ANO
Parkování jízdních kol	NE	PD Pracovní týden	8
Ubytovací kapacity/lůžek	0	PD Víkend	8
Parametry zařízení	Vyhovující	Vytížení	Vysoké
Technický stav zařízení	○ ○ ○ ●	Dokončení stavby	2025
Technický stav zázemí	○ ○ ○ ●	Poslední rekonstrukce	-
Webová adresa	https://bkpardubice.cz		



Kód zařízení		7.2.3	
Název organizace	Český veslařský klub Pardubice, z.s.		
Vlastnické právo	Spolek	Městský obvod	II
Forma provozu	Spolek	Adresa	Areál vodních sportů
Účel zařízení	Veslování	Druh zařízení	Kombinace
Typ zařízení	Loděnice	GPS	50.0488214N 15.7850294E
Počet sportovních ploch	1		
Celková plocha	5 000	Druh pozemku	OP
Povrch sportovních ploch	trávník, podlaha	Způsob využití	Manipulační plocha
Kapacita diváků	40	Celková výměra	8 015
Funkční osvětlení	NE	Rozvojová rezerva	ANO
Bezbariérové zařízení	NE	Zajištění provozu	Spolek
Parkování aut	NE	Dostupnost pro veřej-	NE
Parkování jízdních kol	Vyhrazené/nedo-	Využití dalšími nájemci	ANO
Ubytovací kapacity/lůžek	ANO	PD Pracovní týden	12
Parametry zařízení	NE	PD Víkend	10
Technický stav zařízení	Nevyhovující	Vytížení	Vysoké
Technický stav zázemí	○ ● ○ ○	Dokončení stavby	1975
Webová adresa	https://www.cvkpardubice.cz		
Komentář, doplnění	Potenciál rozšíření zázemí o trenažery a odpovídající zázemí pro trenéry.		



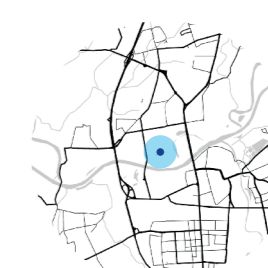
Kód zařízení		7.2.6	
Název organizace	Tenisový klub Pernštýn 1897 Pardubice z.s.		
Vlastnické právo	OS	Městský obvod	II
Forma provozu	OS	Adresa	Kunětická
Účel zařízení	Tenis	Druh zařízení	Kombinace
Typ zařízení	Tenisový areál	GPS	50.0468828N 15.7755108E
Počet sportovních ploch	4		
Celková plocha	3 000	Druh pozemku	Orná půda
Povrch sportovních ploch	Antuka	Způsob využití	-
Kapacita diváků	0	Celková výměra	10 500
Funkční osvětlení	NE	Rozvojová rezerva	ANO
Bezbariérové zařízení	NE	Zajištění provozu	OS
Parkování aut	NE	Dostupnost pro veřejnost	ANO
Parkování jízdních kol	Veřejné	Využití dalšími nájemci	ANO
Ubytovací kapacity/lůžek	ANO	PD Pracovní týden	14
Parametry zařízení	NE	PD Víkend	14
Technický stav zařízení	Vyhovující	Vytížení	-
Technický stav zázemí	○ ○ ● ○	Dokončení stavby	2024
Webová adresa	-		
Komentář, doplnění	-		



Kód zařízení		7.2.4	
Název organizace	HBC Pardubice, z.s.		
Vlastnické právo	SMP	Městský obvod	II
Forma provozu	Výpůjčka	Adresa	Prodloužená 283
Účel zařízení	Hokejbal	Druh zařízení	Venkovní
Typ zařízení	Hokejbalové hřiště	GPS	50.0495861N 15.7536550E
Počet sportovních ploch	2		
Celková plocha	1 640	Druh pozemku	jiná plocha
Povrch sportovních ploch	plast	Způsob využití	OP
Kapacita diváků	150	Celková výměra	12 093
Funkční osvětlení	ANO	Rozvojová rezerva	NE
Bezbariérové zařízení	ANO	Zajištění provozu	Spolek
Parkování aut	ANO	Dostupnost pro veřej-	ANO
Parkování jízdních kol	Vyhrazené	Využití dalšími nájemci	ANO
Ubytovací kapacity/lůžek	ANO	PD Pracovní týden	6
Parametry zařízení	NE	PD Víkend	10
Technický stav zařízení	Vyhovující	Vytížení	Vysoké
Technický stav zázemí	○ ● ○ ○	Dokončení stavby	2001
Webová adresa	-		
Komentář, doplnění	-		



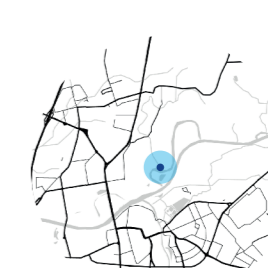
Kód zařízení		7.2.7	
Název organizace	WG, z. s.		
Vlastnické právo	Právnícká osoba	Městský obvod	II
Forma provozu	DN	Adresa	Odborářů 346
Účel zařízení	Kickbox, Box, TRX, kruhový trénink	Druh zařízení	Kryté
Typ zařízení	Fitness, posilovna	GPS	50.0449256N 15.7570775E
Počet sportovních ploch	1		
Celková plocha	80	Druh pozemku	ZPN
Povrch sportovních ploch	Tatami	Způsob využití	-
Kapacita diváků	0	Celková výměra	3 393
Funkční osvětlení	ANO	Rozvojová rezerva	NE
Bezbariérové zařízení	NE	Zajištění provozu	Osoba na DPP/DPČ
Parkování aut	ANO	Dostupnost pro veřej-	ANO
Parkování jízdních kol	Veřejné	Využití dalšími nájemci	ANO
Ubytovací kapacity/lůžek	ANO	PD Pracovní týden	10
Parametry zařízení	NE	PD Víkend	7
Technický stav zařízení	Vyhovující	Vytížení	-
Technický stav zázemí	○ ○ ○ ●	Dokončení stavby	-
Webová adresa	-		
Komentář, doplnění	-		



Kód zařízení		7.2.5	
Název organizace	Maple Pool Club, z.s.		
Vlastnické právo	Právnícká osoba	Městský obvod	II
Forma provozu	DN	Adresa	Ohrazenická 281
Účel zařízení	Billiard	Druh zařízení	Kryté
Typ zařízení	Klubovna	GPS	50.0499639N 15.7627450E
Počet sportovních ploch	1		
Celková plocha	242	Druh pozemku	ZPN
Povrch sportovních ploch	koberec	Způsob využití	-
Kapacita diváků	0	Celková výměra	904
Funkční osvětlení	ANO	Rozvojová rezerva	NE
Bezbariérové zařízení	ANO	Zajištění provozu	Spolek
Parkování aut	NE	Dostupnost pro veřej-	NE
Parkování jízdních kol	Nedostatek kapacit	Využití dalšími nájemci	NE
Ubytovací kapacity/lůžek	ANO	PD Pracovní týden	24
Parametry zařízení	NE	PD Víkend	24
Technický stav zařízení	Nevyhovující	Vytížení	-
Technický stav zázemí	○ ○ ● ○	Dokončení stavby	-
Webová adresa	-		
Komentář, doplnění	Chybí prostor pro diváky, chybí prostor pro více hracích stolů.		



Kód zařízení		7.2.8	
Název organizace	Tělovýchovná jednota Dynamo Pardubice, z. s.		
Vlastnické právo	Spolek	Městský obvod	II
Forma provozu	Spolek	Adresa	Cihelna 159
Účel zařízení	Nohejbal, tenis	Druh zařízení	Kombinace
Typ zařízení	Nohejbalový areál	GPS	50.0508831N 15.7825978E
Počet sportovních ploch	2		
Celková plocha	616	Druh pozemku	OP
Povrch sportovních ploch	Antuka	Způsob využití	SprP
Kapacita diváků	0	Celková výměra	2 690
Funkční osvětlení	0	Rozvojová rezerva	NE
Bezbariérové zařízení	NE	Zajištění provozu	Spolek
Parkování aut	ANO	Dostupnost pro veřej-	ANO
Parkování jízdních kol	Vyhrazené	Využití dalšími nájemci	ANO
Ubytovací kapacity/lůžek	ANO	PD Pracovní týden	5
Parametry zařízení	ANO/10	PD Víkend	8
Technický stav zařízení	Vyhovující	Vytížení	Nízké
Technický stav zázemí	○ ○ ● ○	Dokončení stavby	2000
Webová adresa	-		
Komentář, doplnění	-		



Kód zařízení		7.2.9	
Název organizace	TCV Pardubice s.r.o.		
Vlastnické právo	Společnost (+ další)	Městský obvod	II
Forma provozu	Společnost	Adresa	Brožíkova 550
Účel zařízení	Tenis, badminton, florbal, hokejbal	Druh zařízení	Kombinace
Typ zařízení	Víceúčelový areál	GPS	50.0429222N 15.7465664E
Počet sportovních ploch	10	Druh pozemku	OP
Celková plocha	3 660	Způsob využití	Jiná plocha
Povrch sportovních ploch	UMT, plast	Celková výměra	5 000
Kapacita diváků	0	Rozvojová rezerva	NE
Funkční osvětlení	NE	Zajištění provozu	Společnost
Bezbariérové zařízení	ANO	Dostupnost pro veřej-	ANO
Parkování aut	Vyhrazené	Využití dalšími nájemci	ANO
Parkování jízdních kol	ANO	PD Pracovní týden	13
Ubytovací kapacity/lůžek	ANO/9	PD Víkend	12
Parametry zařízení	Nevyhovující	Vytížení	Vysoké
Technický stav zařízení	○ ○ ● ○	Dokončení stavby	2003
Technický stav zázemí	○ ○ ● ○	Poslední rekonstrukce	-
Webová adresa			
Komentář, doplnění	Plocha pro florbal nesplňuje rozměry pro soutěže.		



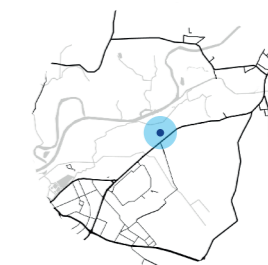
Kód zařízení		7.3.1	
Název organizace	FK Slovan Pardubice z.s.		
Vlastnické právo	Právník osoba	Městský obvod	III
Forma provozu	DN	Adresa	Pod Zahradami 1902
Účel zařízení	Fotbal	Druh zařízení	Venkovní
Typ zařízení	Fotbalový stadion	GPS	50.0332053N 15.8023272E
Počet sportovních ploch	2	Druh pozemku	OP
Celková plocha	13 250	Způsob využití	SpRP
Povrch sportovních ploch	Přírodní trávník	Celková výměra	27 447
Kapacita diváků	50	Rozvojová rezerva	ANO
Funkční osvětlení	NE	Zajištění provozu	Spolek
Bezbariérové zařízení	ANO	Dostupnost pro veřej-	ANO
Parkování aut	Nedostatek kapacit	Využití dalšími nájemci	ANO
Parkování jízdních kol	ANO	PD Pracovní týden	-
Ubytovací kapacity/lůžek	NE	PD Víkend	-
Parametry zařízení	Nevyhovující	Vytížení	-
Technický stav zařízení	○ ● ○ ○	Dokončení stavby	1969
Technický stav zázemí	○ ● ○ ○	Poslední rekonstrukce	průběžně
Webová adresa	https://fkslovan.cz		
Komentář, doplnění	Problémy mezi nájemci sportoviště. Potenciál dalšího rozšíření areálu.		



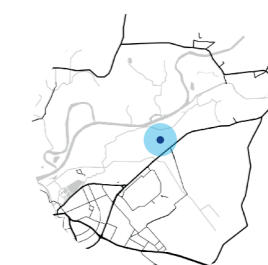
Kód zařízení		7.3.2	
Název organizace	Pardubická malá kopaná PAMAKO z.s.		
Vlastnické právo	NRMP	Městský obvod	III
Forma provozu	DN	Adresa	Hůrka 1823
Účel zařízení	Víceúčelové	Druh zařízení	Venkovní
Typ zařízení	Fotbalový areál	GPS	50.0529714N 15.8186861E
Počet sportovních ploch	5	Druh pozemku	OP
Celková plocha	8 752	Způsob využití	Jiná plocha
Povrch sportovních ploch	UMT	Celková výměra	19 322
Kapacita diváků	0	Rozvojová rezerva	NE
Funkční osvětlení	ANO	Zajištění provozu	Zaměstnanec
Bezbariérové zařízení	ANO	Dostupnost pro veřej-	ANO
Parkování aut	Vyhrazené	Využití dalšími nájemci	ANO
Parkování jízdních kol	ANO	PD Pracovní týden	12
Ubytovací kapacity/lůžek	NE	PD Víkend	12
Parametry zařízení	Nevyhovující	Vytížení	Sezónní
Technický stav zařízení	○ ● ○ ○	Dokončení stavby	2001
Technický stav zázemí	○ ○ ● ○	Poslední rekonstrukce	2011
Webová adresa			
Komentář, doplnění	Chybí atestace sportovní plochy, UMT po životnosti, nevyhovující zázemí.		



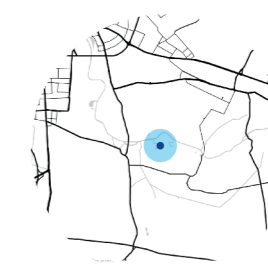
Kód zařízení		7.3.3	
Název organizace	Škola kickboxu - Macak's GYM, spolek		
Vlastnické právo	Fyzické osoby	Městský obvod	III
Forma provozu	DN	Adresa	Hůrka 1832
Účel zařízení	Víceúčelové	Druh zařízení	Kryté
Typ zařízení	Tělocvična	GPS	50.0449544N 15.8055033E
Počet sportovních ploch	1	Druh pozemku	ZPN
Celková plocha	360	Způsob využití	-
Povrch sportovních ploch	Tatami	Celková výměra	1 587
Kapacita diváků	10	Rozvojová rezerva	NE
Funkční osvětlení	ANO	Zajištění provozu	Spolek
Bezbariérové zařízení	NE	Dostupnost pro veřej-	ANO
Parkování aut	Veřejné	Využití dalšími nájemci	ANO
Parkování jízdních kol	ANO	PD Pracovní týden	12
Ubytovací kapacity/lůžek	NE	PD Víkend	10
Parametry zařízení	Vyhovující	Vytížení	Střední
Technický stav zařízení	○ ○ ● ○	Dokončení stavby	2009
Technický stav zázemí	○ ○ ● ○	Poslední rekonstrukce	2016
Webová adresa			
Komentář, doplnění			



Kód zařízení		7.3.4	
Název organizace	Tomáš Fous		
Vlastnické právo	SMP	Městský obvod	III
Forma provozu	Výpůjčka	Adresa	Hůrka 162
Účel zařízení	Nohejbal, tenis	Druh zařízení	Venkovní
Typ zařízení	Nohejbalový areál	GPS	
Počet sportovních ploch	1	Druh pozemku	OP
Celková plocha	390	Způsob využití	OK
Povrch sportovních ploch	Antuka	Celková výměra	4 169
Kapacita diváků	20	Rozvojová rezerva	NE
Funkční osvětlení	NE	Zajištění provozu	Spolek
Bezbariérové zařízení	ANO	Dostupnost pro veřej-	NE
Parkování aut	Veřejné	Využití dalšími nájemci	NE
Parkování jízdních kol	ANO	PD Pracovní týden	4
Ubytovací kapacity/lůžek	NE	PD Víkend	5
Parametry zařízení	Vyhovující	Vytížení	-
Technický stav zařízení	○ ○ ● ○	Dokončení stavby	
Technický stav zázemí	○ ○ ● ○	Poslední rekonstrukce	
Webová adresa			
Komentář, doplnění			



Kód zařízení		7.4.1	
Název organizace	SK Nemošice z.s.		
Vlastnické právo	SMP	Městský obvod	IV
Forma provozu	Výpůjčka	Adresa	Mnětická 252
Účel zařízení	Fotbal	Druh zařízení	Venkovní
Typ zařízení	Fotbalový areál	GPS	50.0115789N 15.8018156E
Počet sportovních ploch	3	Druh pozemku	OP
Celková plocha	8 546	Způsob využití	SpRP
Povrch sportovních ploch	Přírodní trávník, UMT, šotolina	Celková výměra	15 000
Kapacita diváků	60	Rozvojová rezerva	NE
Funkční osvětlení	ANO (část ploch)	Zajištění provozu	Spolek a osoby na
Bezbariérové zařízení	ANO	Dostupnost pro veřej-	ANO
Parkování aut	Nedostatek kapacit	Využití dalšími nájemci	ANO
Parkování jízdních kol	ANO	PD Pracovní týden	5
Ubytovací kapacity/lůžek	NE	PD Víkend	15
Parametry zařízení	Nevyhovující	Vytížení	Sezónní
Technický stav zařízení	○ ○ ● ○	Dokončení stavby	
Technický stav zázemí	● ○ ○ ○	Poslední rekonstrukce	
Webová adresa			



Kód zařízení		7.4.2	
Název organizace	SK Pardubičky, z.s.		
Vlastnické právo	Spolek	Městský obvod	IV
Forma provozu	Spolek	Adresa	U Borku 371
Účel zařízení	Fotbal	Druh zařízení	Venkovní
Typ zařízení	Fotbalový stadion	GPS	50.0268364N 15.8003314E
Počet sportovních ploch	3		
Celková plocha	10 400	Druh pozemku	OP
Povrch sportovních ploch	Přírodní trávník	Způsob využití	SpRP
Kapacita diváků	300	Celková výměra	13 507
Funkční osvětlení	ANO	Rozvojová rezerva	ANO
Bezbariérové zařízení	ANO	Zajištění provozu	Spolek
Bezbariérové zařízení	ANO	Dostupnost pro veřej-	ANO
Parkování aut	Vyhrazené / nedo-	Využití dalšími nájemci	ANO
Parkování jízdních kol	ANO	PD Pracovní týden	4
Ubytovací kapacity/lůžek	NE	PD Víkend	6
Parametry zařízení	Nevyhovující	Vytížení	Vysoké
Technický stav zařízení	○ ○ ● ○	Dokončení stavby	1962
Technický stav zázemí	○ ● ○ ○	Poslední rekonstrukce	2018
Webová adresa			
Komentář, doplnění	Kabiny a sociální zázemí nemají kapacitu úměrnou velikosti členské základny. Připravujeme projekt zvětšení kabin a sociálního zázemí přístavbou prvního patra.		



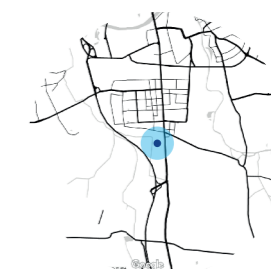
Kód zařízení		7.4.3.1	
Název organizace	TJ Pardubičky, z.s.		
Vlastnické právo	Spolek	Městský obvod	IV
Forma provozu	Spolek	Adresa	Bokova 364
Účel zařízení	Víceúčelové	Druh zařízení	Kryté
Typ zařízení	Tělocvična	GPS	50.0283597N 15.7960844E
Počet sportovních ploch	2		
Celková plocha	412	Druh pozemku	ZPN
Povrch sportovních ploch	Parkety	Způsob využití	-
Kapacita diváků	0	Celková výměra	1 101
Funkční osvětlení	ANO	Rozvojová rezerva	ANO
Bezbariérové zařízení	ANO	Zajištění provozu	Spolek
Bezbariérové zařízení	ANO	Dostupnost pro veřej-	ANO
Parkování aut	Nedostatek kapacit	Využití dalšími nájemci	ANO
Parkování jízdních kol	ANO	PD Pracovní týden	12
Ubytovací kapacity/lůžek	NE	PD Víkend	7
Parametry zařízení	Nevyhovující	Vytížení	Vysoké
Technický stav zařízení	○ ○ ● ○	Dokončení stavby	1961
Technický stav zázemí	○ ○ ● ○	Poslední rekonstrukce	2024
Webová adresa			
Komentář, doplnění	Pro krajskou soutěž dívek ve volejbalu musíme mít výjimku pro nízký strop a malé rozměry zón za hřištěm.		



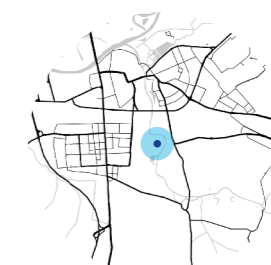
Kód zařízení		7.4.3.2	
Název organizace	TJ Pardubičky, z.s.		
Vlastnické právo	Spolek	Městský obvod	IV
Forma provozu	Spolek	Adresa	Bokova 364
Účel zařízení	Víceúčelové	Druh zařízení	Venkovní
Typ zařízení	Venkovní hřiště	GPS	50.0284189N 15.7952581E
Počet sportovních ploch	3		
Celková plocha	5 000	Druh pozemku	OP
Povrch sportovních ploch	Přírodní trávník, antuka, asfalt	Způsob využití	SpRP
Kapacita diváků	0	Celková výměra	7 206
Funkční osvětlení	ANO	Rozvojová rezerva	ANO
Bezbariérové zařízení	ANO	Zajištění provozu	Spolek
Bezbariérové zařízení	ANO	Dostupnost pro veřej-	ANO
Parkování aut	Nedostatek kapacit	Využití dalšími nájemci	ANO
Parkování jízdních kol	ANO	PD Pracovní týden	12
Ubytovací kapacity/lůžek	NE	PD Víkend	7
Parametry zařízení	Nevyhovující	Vytížení	Nízké
Technický stav zařízení	○ ○ ● ○	Dokončení stavby	1961
Technický stav zázemí	○ ○ ● ○	Poslední rekonstrukce	2024
Webová adresa			
Komentář, doplnění	Potenciál rozvoje o venkovní posilovnu, hřiště na plážový volejbal.		



Kód zařízení		7.5.1	
Název organizace	1.Házenkářský klub Pardubice, z.s.		
Vlastnické právo	SMP	Městský obvod	V
Forma provozu	Příkazní smlouva	Adresa	V Ráji 2766
Účel zařízení	Víceúčelové	Druh zařízení	Kryté
Typ zařízení	Nafukovací hala	GPS	50.0215031N 15.7677111E
Počet sportovních ploch	1		
Celková plocha	1 008	Druh pozemku	OP
Povrch sportovních ploch	Alsagym	Způsob využití	OK
Kapacita diváků	180	Celková výměra	7 500
Funkční osvětlení	ANO	Rozvojová rezerva	NE
Funkční osvětlení	ANO	Zajištění provozu	Spolek
Bezbariérové zařízení	NE	Dostupnost pro veřej-	ANO
Parkování aut	Veřejné	Využití dalšími nájemci	ANO
Parkování jízdních kol	ANO	PD Pracovní týden	6
Ubytovací kapacity/lůžek	NE	PD Víkend	dle potřeby
Parametry zařízení	Vyhovující	Vytížení	-
Technický stav zařízení	○ ○ ● ○	Dokončení stavby	2009
Technický stav zázemí	● ○ ○ ○	Poslední rekonstrukce	2024
Webová adresa			
Komentář, doplnění	Sportovní hala včetně zázemí je v majetku Nadace pro rozvoj města Pardubice, 1. Házenkářský klub Pardubice na základě příkazní smlouvy zajišťuje provoz. Na opravu zázemí je realizován projekt Nadace pro rozvoj města Pardubice.		



Kód zařízení		7.5.2	
Název organizace	ČSS, z.s. Sportovně střelecký klub TMS Pardubice		
Vlastnické právo	SMP	Městský obvod	V
Forma provozu	Výpůjčka	Adresa	Raabova 326
Účel zařízení	Střelecké sporty	Druh zařízení	Venkovní
Typ zařízení	Střelnice	GPS	50.0255653N 15.7877033E
Počet sportovních ploch	2		
Celková plocha	4 200	Druh pozemku	OP
Povrch sportovních ploch	Přírodní trávník, beton	Způsob využití	Jiná plocha
Kapacita diváků	10	Celková výměra	4 000
Funkční osvětlení	NE	Rozvojová rezerva	ANO
Funkční osvětlení	NE	Zajištění provozu	Spolek
Bezbariérové zařízení	ANO	Dostupnost pro veřej-	NE
Parkování aut	Vyhrazené/nedo-	Využití dalšími nájemci	ANO
Parkování jízdních kol	NE	PD Pracovní týden	Individuální
Ubytovací kapacity/lůžek	NE	PD Víkend	Individuální
Parametry zařízení	Částečně vyho-	Vytížení	Střední
Technický stav zařízení	○ ○ ● ○	Dokončení stavby	1970
Technický stav zázemí	○ ○ ● ○	Poslední rekonstrukce	
Webová adresa			
Komentář, doplnění	Probíhá odhlučnění 50m střelnice a plochy a chceme odhlučnit i dopadiště. Chybí napojení na vodovod a kanalizaci.		



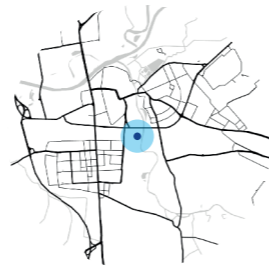
Kód zařízení		7.5.3	
Název organizace	JUDOKLUB PARDUBICE z.s.		
Vlastnické právo	SMP	Městský obvod	V
Forma provozu	DN	Adresa	Jana Palacha 324
Účel zařízení	Judo	Druh zařízení	Vnitřní
Typ zařízení	Tělocvična	GPS	50.0301378N 15.7701758E
Počet sportovních ploch	1		
Celková plocha	240	Druh pozemku	ZPN
Povrch sportovních ploch	Tatami	Způsob využití	-
Kapacita diváků	0	Celková výměra	357
Funkční osvětlení	ANO	Rozvojová rezerva	NE
Funkční osvětlení	ANO	Zajištění provozu	Spolek
Bezbariérové zařízení	NE	Dostupnost pro veřej-	NE
Parkování aut	Veřejné	Využití dalšími nájemci	NE
Parkování jízdních kol	NE	PD Pracovní týden	Dle rozpisu tréninků
Ubytovací kapacity/lůžek	NE	PD Víkend	Individuální
Parametry zařízení	Vyhovující	Vytížení	Vysoké
Technický stav zařízení	○ ○ ○ ●	Dokončení stavby	
Technický stav zázemí	○ ○ ● ○	Poslední rekonstrukce	
Webová adresa			
Komentář, doplnění			



Kód zařízení		7.5.4	
Název organizace	Jungle Animals Pardubice z.s.		
Vlastnické právo	Jungle Pardubice	Městský obvod	V
Forma provozu	Společnost	Adresa	Ohrazenická 323
Účel zařízení	Lezení, parkour	Druh zařízení	Kryté
Typ zařízení	Lez. stěna a tělo-	GPS	50.0494142N 15.7612867E
Počet sportovních ploch	2	Druh pozemku	ZPN
Celková plocha	405	Způsob využití	-
Povrch sportovních ploch	Různé	Celková výměra	400
Kapacita diváků	0	Rozvojová rezerva	ANO
Funkční osvětlení	ANO	Zajištění provozu	Zaměstnanci
Bezbariérové zařízení	ANO	Dostupnost pro veřej-	ANO
Parkování aut	Veřejné	Využití dalšími nájemci	ANO
Parkování jízdních kol	ANO	PD Pracovní týden	14
Ubytovací kapacity/lůžek	NE	PD Víkend	14
Parametry zařízení	Vyhovující	Vytížení	Vysoké
Technický stav zařízení	○ ○ ● ○	Dokončení stavby	2022
Technický stav zázemí	○ ● ○ ○	Poslední rekonstrukce	2022
Webová adresa			
Komentář, doplnění	Nedostatečná velikost a parametry lezecké stěny, potenciál stavby patra nebo nové haly.		



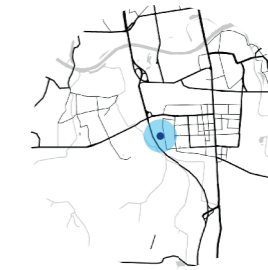
Kód zařízení		7.5.5	
Název organizace	OK Lokomotiva Pardubice, spolek		
Vlastnické právo	Vlastník	Městský obvod	V
Forma provozu	Spolek	Adresa	K Vinici 2932
Účel zařízení	Orientační běh	Druh zařízení	Kombinace
Typ zařízení	Klubovna	GPS	50.0297281N 15.7838058E
Počet sportovních ploch	2	Druh pozemku	OP
Celková plocha	318	Způsob využití	SpRP
Povrch sportovních ploch	Pryž, tráva	Celková výměra	1 088
Kapacita diváků	0	Rozvojová rezerva	NE
Funkční osvětlení	NE	Zajištění provozu	Spolek, DPP, DPČ
Bezbariérové zařízení	ANO	Dostupnost pro veřej-	ANO
Parkování aut	Vyhrazené	Využití dalšími nájemci	ANO
Parkování jízdních kol	ANO	PD Pracovní týden	5
Ubytovací kapacity/lůžek	NE	PD Víkend	5
Parametry zařízení	Vyhovující	Vytížení	-
Technický stav zařízení	○ ○ ○ ●	Dokončení stavby	2022
Technický stav zázemí	○ ○ ○ ●	Poslední rekonstrukce	
Webová adresa			
Komentář, doplnění			



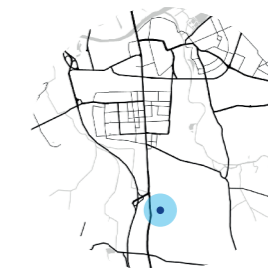
Kód zařízení		7.5.6	
Název organizace	SK PRETORIAN PARDUBICE z.s.		
Vlastnické právo	SMP	Městský obvod	V
Forma provozu	DN	Adresa	Jana Palacha 324
Účel zařízení	Box, thai box, MMA,	Druh zařízení	Kryté
Typ zařízení	Tělocvična	GPS	50.0301017N 15.7700764E
Počet sportovních ploch	3	Druh pozemku	ZPN
Celková plocha	278	Způsob využití	-
Povrch sportovních ploch	Žíněnka	Celková výměra	357
Kapacita diváků	0	Rozvojová rezerva	NE
Funkční osvětlení	ANO	Zajištění provozu	Spolek
Bezbariérové zařízení	ANO	Dostupnost pro veřej-	NE
Parkování aut	Veřejné	Využití dalšími nájemci	NE
Parkování jízdních kol	ANO	PD Pracovní týden	12
Ubytovací kapacity/lůžek	NE	PD Víkend	12
Parametry zařízení	Nevyhovující	Vytížení	
Technický stav zařízení	○ ● ○ ○	Dokončení stavby	
Technický stav zázemí	● ○ ○ ○	Poslední rekonstrukce	
Webová adresa			
Komentář, doplnění	Nevyhovující parametry sportovního zařízení a zázemí vzhledem k počtu členů klubu.		



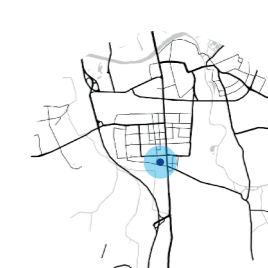
Kód zařízení		7.5.7	
Název organizace	Softball Pardubice z.s.		
Vlastnické právo	SMP	Městský obvod	V
Forma provozu	DN	Adresa	J. Ressla 2868
Účel zařízení	Softball	Druh zařízení	Venkovní
Typ zařízení	Softballový stadion	GPS	50.0232314N 15.7538419E
Počet sportovních ploch	1	Druh pozemku	OP
Celková plocha	5 500	Způsob využití	SpRP
Povrch sportovních ploch	Antuka, přírodní trávník	Celková výměra	27 173
Kapacita diváků	300	Rozvojová rezerva	ANO
Funkční osvětlení	ANO	Zajištění provozu	Spolek
Bezbariérové zařízení	ANO	Dostupnost pro veřej-	NE
Parkování aut	Veřejné	Využití dalšími nájemci	ANO
Parkování jízdních kol	ANO	PD Pracovní týden	8
Ubytovací kapacity/lůžek	NE	PD Víkend	12
Parametry zařízení	Nevyhovující	Vytížení	Vysoké
Technický stav zařízení	○ ○ ○ ●	Dokončení stavby	2010
Technický stav zázemí	○ ● ○ ○	Poslední rekonstrukce	
Webová adresa			
Komentář, doplnění	Nutná investice do zázemí sportoviště.		



Kód zařízení		7.5.8	
Název organizace	Sportovní klub Dražkovice, z.s.		
Vlastnické právo	Spolek	Městský obvod	V
Forma provozu	Spolek	Adresa	Dražkovice 235
Účel zařízení	Víceúčelové	Druh zařízení	Venkovní
Typ zařízení	Víceúčelový areál	GPS	50.0015686N 15.7740947E
Počet sportovních ploch	4	Druh pozemku	OP
Celková plocha	9 278	Způsob využití	SpRP
Povrch sportovních ploch	Antuka, přírodní trávník, asfalt	Celková výměra	10 500
Kapacita diváků	40	Rozvojová rezerva	NE
Funkční osvětlení	NE	Zajištění provozu	Spolek
Bezbariérové zařízení	ANO	Dostupnost pro veřej-	ANO
Parkování aut	Veřejné/nedostatek	Využití dalšími nájemci	ANO
Parkování jízdních kol	ANO	PD Pracovní týden	12
Ubytovací kapacity/lůžek	NE	PD Víkend	12
Parametry zařízení	Vyhovující	Vytížení	Sezónní
Technický stav zařízení	○ ○ ○ ●	Dokončení stavby	1972
Technický stav zázemí	○ ○ ○ ●	Poslední rekonstrukce	
Webová adresa			
Komentář, doplnění			



Kód zařízení		7.5.9	
Název organizace	TJ LOKO Pardubice z.s.		
Vlastnické právo	Spolek	Městský obvod	V
Forma provozu	Spolek	Adresa	Terezy Novákové 503
Účel zařízení	Sportovní gymnasti-	Druh zařízení	Kryté
Typ zařízení	Tělocvična	GPS	50.0187372N 15.7700703E
Počet sportovních ploch	2	Druh pozemku	ZPN
Celková plocha	287	Způsob využití	-
Povrch sportovních ploch	Parkety	Celková výměra	596
Kapacita diváků	0	Rozvojová rezerva	NE
Funkční osvětlení	ANO	Zajištění provozu	Spolek
Bezbariérové zařízení	NE	Dostupnost pro veřej-	NE
Parkování aut	Veřejné/nedostatek	Využití dalšími nájemci	ANO
Parkování jízdních kol	ANO	PD Pracovní týden	8
Ubytovací kapacity/lůžek	NE	PD Víkend	-
Parametry zařízení	Nevyhovující	Vytížení	Nízké
Technický stav zařízení	○ ● ○ ○	Dokončení stavby	1930
Technický stav zázemí	○ ○ ● ○	Poslední rekonstrukce	
Webová adresa			
Komentář, doplnění	Nedostatečné rozměry. Nedostatečná kapacita pro diváky, do tělocvičny se nevejde nářadí odpovídající mezinárodním pravidlům.		




Kód zařízení		7.5.110	
Název organizace	Junák – český skaut, středisko Polaris Pardubice, z.s.		
Vlastnické právo	Vlastník	Městský obvod	V
Forma provozu	Spolek	Adresa	K Vinici 2666
Účel zařízení	Víceúčelové	Druh zařízení	Venkovní
Typ zařízení	Travnaté hřiště	GPS	50.0308864N 15.7841939E
Počet sportovních ploch	1		
Celková plocha	1500	Druh pozemku	OP
Povrch sportovních ploch	Přírodní trávník	Způsob využití	SpRP
		Celková výměra	4 713
Kapacita diváků	0	Rozvojová rezerva	NE
Funkční osvětlení	ANO	Zajištění provozu	Spolek
Bezbariérové zařízení	ANO	Dostupnost pro veřejnost	NE
Parkování aut	Vyhrazené	Využití dalšími nájemci	ANO
Parkování jízdních kol	ANO	PD Pracovní týden	12
Ubytovací kapacity/lůžek	NE	PD Víkend	12
Parametry zařízení	Vyhovující	Vytížení	–
Technický stav zařízení	○ ○ ● ○	Dokončení stavby	2012
Technický stav zázemí	○ ○ ● ○	Poslední rekonstrukce	
Webová adresa			
Komentář, doplnění	Nedostatečná kapacita vody pro závlahy travnatých ploch.		



Kód zařízení		7.6.3	
Název organizace	Sportovní klub Popkovice, z.s.		
Vlastnické právo	SMP	Městský obvod	VI
Forma provozu	Výpůjčka	Adresa	Táborská 134
Účel zařízení	Víceúčelové	Druh zařízení	Venkovní
Typ zařízení	Fotbalové hřiště	GPS	50.0218531N, 15.7257867E
Počet sportovních ploch	2		
Celková plocha	8 100	Druh pozemku	OP
Povrch sportovních ploch	Přírodní trávník, antuka	Způsob využití	SpRP
		Celková výměra	10 515
Kapacita diváků	50	Rozvojová rezerva	NE
Funkční osvětlení	NE	Zajištění provozu	Spolek
Bezbariérové zařízení	ANO	Dostupnost pro veřejnost	ANO
Parkování aut	Vyhrazené	Využití dalšími nájemci	ANO
Parkování jízdních kol	ANO	PD Pracovní týden	7
Ubytovací kapacity/lůžek	NE	PD Víkend	9
Parametry zařízení	Vyhovující	Vytížení	Nízké
Technický stav zařízení	○ ● ○ ○	Dokončení stavby	
Technický stav zázemí	○ ● ○ ○	Poslední rekonstrukce	
Webová adresa			
Komentář, doplnění			



Kód zařízení		7.6.1	
Název organizace	HBC Svítkov Stars Pardubice z.s.		
Vlastnické právo	SMP/Spolek	Městský obvod	VI
Forma provozu	Výpůjčka/vlastník	Adresa	Přerovská 1130
Účel zařízení	Hokejbal	Druh zařízení	Venkovní
Typ zařízení	Hokejbalové hřiště	GPS	50.0317083N 15.7263153E
Počet sportovních ploch	1		
Celková plocha	1 250	Druh pozemku	OP
Povrch sportovních ploch	Plast	Způsob využití	SpRP
		Celková výměra	3 617
Kapacita diváků	0	Rozvojová rezerva	NE
Funkční osvětlení	ANO	Zajištění provozu	Spolek/DPP/DPČ
Bezbariérové zařízení	ANO	Dostupnost pro veřejnost	ANO
Parkování aut	Nedostatek kapacit	Využití dalšími nájemci	ANO
Parkování jízdních kol	ANO	PD Pracovní týden	7
Ubytovací kapacity/lůžek	NE	PD Víkend	9
Parametry zařízení	Vyhovující	Vytížení	Vysoké
Technický stav zařízení	○ ● ○ ○	Dokončení stavby	2010
Technický stav zázemí	○ ● ○ ○	Poslední rekonstrukce	2015
Webová adresa			
Komentář, doplnění	Končící životnost plastového povrchu, mantinelů - nevyhovující zázemí pro občerstvení, šatny hráčů a pro technické zázemí.		



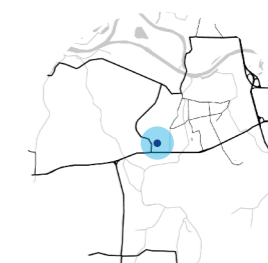
Kód zařízení		7.6.4.1	
Název organizace	Tělovýchovná jednota PARAMO Pardubice z.s.		
Vlastnické právo	Spolek	Městský obvod	VI
Forma provozu	Spolek	Adresa	Josefa Poppera 18
Účel zařízení	Víceúčelové	Druh zařízení	Kombinace
Typ zařízení	Míčové hry, kulečník	GPS	50.0270608N 15.7261956E
Počet sportovních ploch	4		
Celková plocha	466	Druh pozemku	ZPN
Povrch sportovních ploch	Umělý, koberec, parkety, štěrka	Způsob využití	–
		Celková výměra	1 950
Kapacita diváků	0	Rozvojová rezerva	ANO
Funkční osvětlení	NE	Zajištění provozu	Spolek/DPP/DPČ
Bezbariérové zařízení	ANO	Dostupnost pro veřejnost	ANO
Parkování aut	Vyhrazené/nedo-	Využití dalšími nájemci	ANO
Parkování jízdních kol	ANO	PD Pracovní týden	6
Ubytovací kapacity/lůžek	NE	PD Víkend	4
Parametry zařízení	Nevyhovující	Vytížení	Nízké
Technický stav zařízení	○ ● ○ ○	Dokončení stavby	1970
Technický stav zázemí	○ ● ○ ○	Poslední rekonstrukce	2021
Webová adresa			
Komentář, doplnění	Havarijní stav podlahy hlavního sálu, dokončení zázemí hlavního sálu.		



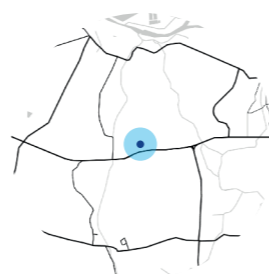
Kód zařízení		7.6.2	
Název organizace	Sokol Lány na Důlku z.s.		
Vlastnické právo	Fyzické osoby	Městský obvod	VI
Forma provozu	–	Adresa	Lány na Důlku 134
Účel zařízení	Fotbal	Druh zařízení	Venkovní
Typ zařízení	Fotbalové hřiště	GPS	50.0368442N 15.6934958E
Počet sportovních ploch	1		
Celková plocha	7 000	Druh pozemku	OP
Povrch sportovních ploch	Přírodní trávník	Způsob využití	SpRP
		Celková výměra	10 000
Kapacita diváků	60	Rozvojová rezerva	ANO
Funkční osvětlení	NE	Zajištění provozu	Volně přístupné
Bezbariérové zařízení	ANO	Dostupnost pro veřej-	ANO
Parkování aut	Veřejné/nedostatek	Využití dalšími nájemci	ANO
Parkování jízdních kol	ANO	PD Pracovní týden	12
Ubytovací kapacity/lůžek	NE	PD Víkend	12
Parametry zařízení	Vyhovující	Vytížení	Nízké
Technický stav zařízení	○ ● ○ ○	Dokončení stavby	1972
Technický stav zázemí	○ ● ○ ○	Poslední rekonstrukce	–
Webová adresa			



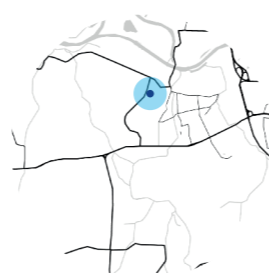
Kód zařízení		7.6.4.2	
Název organizace	Tělovýchovná jednota PARAMO Pardubice z.s.		
Vlastnické právo	ČR	Městský obvod	VI
Forma provozu	DN	Adresa	Motoristů 300
Účel zařízení	Fotbal	Druh zařízení	Venkovní
Typ zařízení	Fotbalový areál	GPS	50.0228850N 15.7195089E
Počet sportovních ploch	1		
Celková plocha	8 700	Druh pozemku	OP
Povrch sportovních ploch	Přírodní trávník	Způsob využití	SpRP
		Celková výměra	39 837
Kapacita diváků	10 000	Rozvojová rezerva	ANO
Funkční osvětlení	2	Zajištění provozu	DPP/DPČ
Bezbariérové zařízení	ANO	Dostupnost pro veřej-	ANO
Parkování aut	Veřejné, vyhrazené	Využití dalšími nájemci	ANO
Parkování jízdních kol	ANO	PD Pracovní týden	6
Ubytovací kapacity/lůžek	NE	PD Víkend	4
Parametry zařízení	Nevyhovující	Vytížení	Sezónní
Technický stav zařízení	○ ● ○ ○	Dokončení stavby	1965
Technický stav zázemí	○ ● ○ ○	Poslední rekonstrukce	
Webová adresa			
Komentář, doplnění	S ohledem na počet oddílů je nutné rozšíření zázemí, zejména prostor šaten.		



Kód zařízení		7.6.5	
Název organizace	TJ Sokol Staré Ččvice z.s.		
Vlastnické právo	Spolek	Městský obvod	VI
Forma provozu	Spolek	Adresa	Za Oborou 186
Účel zařízení	Herna, fotbal,	Druh zařízení	Kombinace
Typ zařízení	Víceúčelové zařízení	GPS	50.0190375N 15.6914992E
Počet sportovních ploch	3		
Celková plocha	6 250	Druh pozemku	OP
Povrch sportovních ploch	Přírodní trávník, UMT, linoleum	Způsob využití	SpRP
Kapacita diváků	70	Celková výměra	825
Funkční osvětlení	NE	Rozvojová rezerva	ANO
Bezbariérové zařízení	ANO	Zajištění provozu	Spolek/DPP/DPČ
Parkování aut	Nedostatek kapacit	Dostupnost pro veřej-	ANO
Parkování jízdních kol	ANO	Využití dalšími nájemci	ANO
Ubytovací kapacity/lůžek	ANO	PD Pracovní týden	12
Parametry zařízení	NE	PD Víkend	12
Technický stav zařízení	Nevyhovující	Vytížení	Nízké
Technický stav zázemí	○ ○ ● ○	Dokončení stavby	-
Technický stav zázemí	○ ○ ● ○	Poslední rekonstrukce	-
Webová adresa			
Komentář, doplnění			



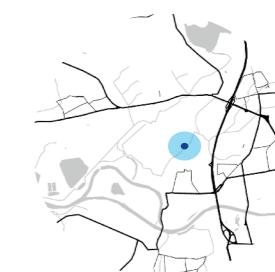
Kód zařízení		7.6.6	
Název organizace	Wayne`s World, z.s.		
Vlastnické právo	SMP	Městský obvod	VI
Forma provozu	Výpůjčka	Adresa	Areál Na Pašti
Účel zařízení	Baseball, softball	Druh zařízení	Venkovní
Typ zařízení	Baseballový areál	GPS	50.0291928N 15.7186058E
Počet sportovních ploch	Antuka, přírodní		
Celková plocha	17 500	Druh pozemku	Orná půda
Povrch sportovních ploch	Antuka, přír. trávník	Způsob využití	-
Kapacita diváků	50	Celková výměra	26 000
Funkční osvětlení	NE	Rozvojová rezerva	ANO
Bezbariérové zařízení	ANO	Zajištění provozu	Spolek
Parkování aut	Nedostatek	Dostupnost pro veřej-	ANO
Parkování jízdních kol	NE	Využití dalšími nájemci	ANO
Ubytovací kapacity/lůžek	NE	PD Pracovní týden	4
Parametry zařízení	NE	PD Víkend	12
Technický stav zařízení	Vyhovující	Vytížení	Vysoké
Technický stav zázemí	○ ○ ● ○	Dokončení stavby	Probíhající stavba
Technický stav zázemí	○ ● ○ ○	Poslední rekonstrukce	-
Webová adresa	https://www.waynes.cz/areal		
Komentář, doplnění	Záměr rozvoje hřiště pro nejmladší kategorie.		



Kód zařízení		7.7.1	
Název organizace	Beachpoint, z.s.		
Vlastnické právo	FO	Městský obvod	VII
Forma provozu	DN	Adresa	Doubravice 116
Účel zařízení	Víceúčelové	Druh zařízení	Kombinace
Typ zařízení	Areál pro beachvolejbal a tenis	GPS	50.0670625N 15.7503314E
Počet sportovních ploch	13		
Celková plocha	4 800	Druh pozemku	Orná půda, ZPN
Povrch sportovních ploch	Písek, antuka	Způsob využití	-
Kapacita diváků	50	Celková výměra	8 800
Funkční osvětlení	NE	Rozvojová rezerva	ANO
Bezbariérové zařízení	ANO	Zajištění provozu	Spolek
Parkování aut	ANO	Dostupnost pro veřej-	ANO
Parkování jízdních kol	Vyhrazené	Využití dalšími nájemci	ANO
Ubytovací kapacity/lůžek	ANO	PD Pracovní týden	12
Parametry zařízení	NE	PD Víkend	12
Technický stav zařízení	Vyhovující	Vytížení	Vysoké
Technický stav zázemí	○ ○ ● ○	Dokončení stavby	2025
Technický stav zázemí	○ ● ○ ○	Poslední rekonstrukce	-
Webová adresa			



Kód zařízení		7.7.2	
Název organizace	TJ Sokol Rosice n/L z.s.		
Vlastnické právo	Spolek	Městský obvod	VII
Forma provozu	Spolek	Adresa	Za hřištěm Rosice n.L.
Účel zařízení	Víceúčelové	Druh zařízení	Venkovní
Typ zařízení	Fotbalový stadion	GPS	50.0466800N 15.7336697E
Počet sportovních ploch	3		
Celková plocha	10 660	Druh pozemku	OP
Povrch sportovních ploch	Přírodní trávník, šotolina	Způsob využití	SpRP
Kapacita diváků	100	Celková výměra	12 811
Funkční osvětlení	ANO	Rozvojová rezerva	NE
Bezbariérové zařízení	ANO	Zajištění provozu	DPP/DPČ
Parkování aut	ANO	Dostupnost pro veřej-	ANO
Parkování jízdních kol	Veřejné	Využití dalšími nájemci	ANO
Ubytovací kapacity/lůžek	ANO	PD Pracovní týden	6
Parametry zařízení	NE	PD Víkend	9
Technický stav zařízení	Vyhovující	Vytížení	Sezónní
Technický stav zázemí	○ ○ ● ○	Dokončení stavby	1970
Technický stav zázemí	○ ● ○ ○	Poslední rekonstrukce	-
Webová adresa			
Komentář, doplnění			



94

POČET
ZAŘÍZENÍ36 069 m²CELKEM
SPORTOVNÍ PLOCHY

46 %

SPORTOVNÍCH ZAŘÍZENÍ
VE VYHOVUJÍCÍM STAVU

12

PRŮMĚRNÝ POČET ZAŘÍZENÍ
NA 1 MĚSTSKÝ OBVOD

7,3 %

SPORTOVNÍCH
PLOCH MĚSTA

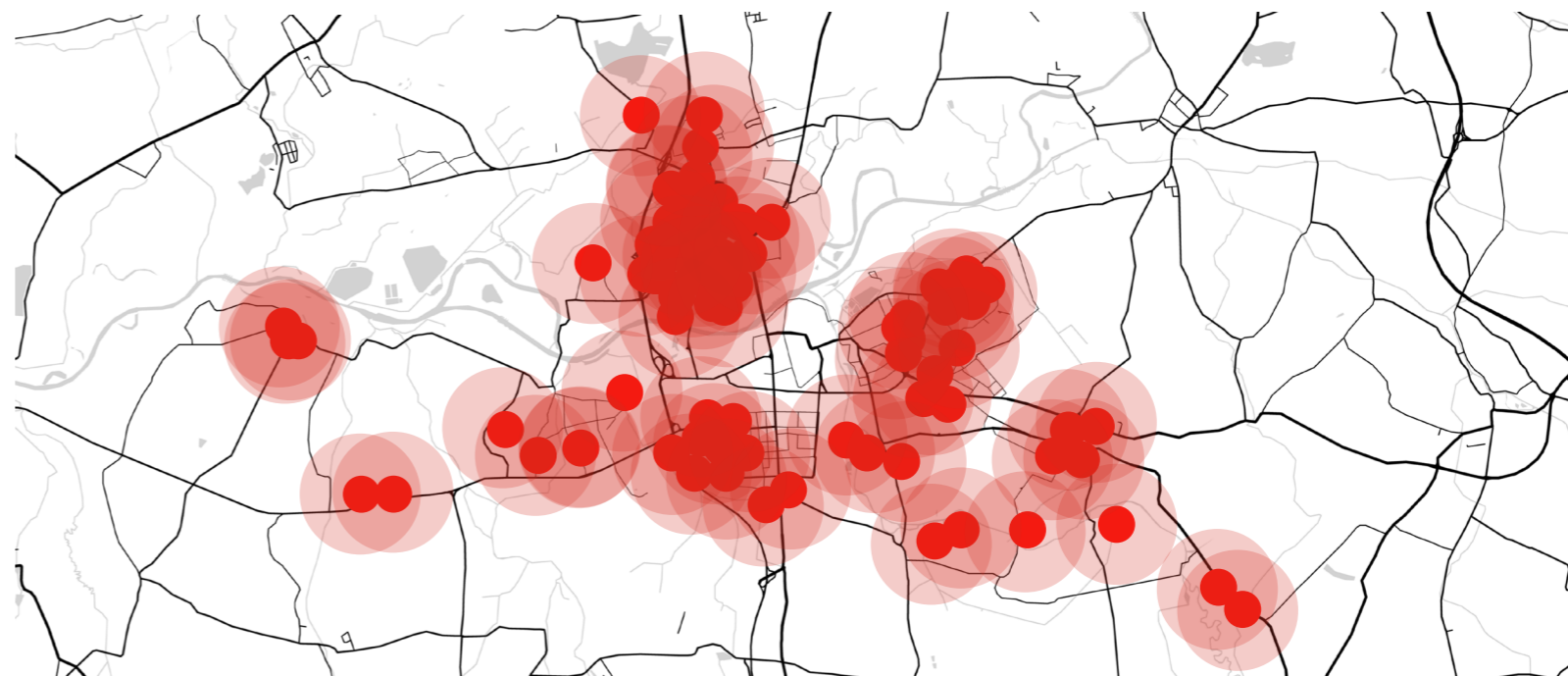
ZÁKLADNÍ CHARAKTERISTIKA

Na území Pardubic se nachází v různých městských obvodech **94 volně dostupných sportovních zařízení**, většina těchto zařízení je bezbariérových. Nejčastěji se jedná o **víceúčelová hřiště s asfaltovým nebo umělým povrchem** s brankami, basketbalovými koši nebo sloupky na volejbal či nohejbal.

Vysoké zastoupení mají **workoutová hřiště**. Nejvyšším počtem zařízení disponuje **městský obvod Pardubice II (24)**, průměrně disponuje městský obvod 12 volně dostupnými zařízeními. Celkem **89 % zařízení je ve vyhovujícím stavu nebo vykazuje pouze drobné nedostatky**, což vypovídá o vysoké kvalitě volně dostupných sportovišť ve veřejném prostoru.

Některá sportoviště byla v posledních letech nově vybudována nebo zrekonstruována a disponují novými povrchy. Část zařízení nemá jasně definovaný **režim provozu**. V případě některých starších sportovišť se jedná o **plochy s nízkým využitím** bez odpovídajícího sportovní vybavení a zázemí, což se projevuje v nízkém využití.

40

TECHNICKÝ
STAV
ZAŘÍZENÍ

43

41

9

1

TECHNICKÝ
STAV
ZÁZEMÍ

42

48

3

1

PROBLÉMY, POTŘEBY A DALŠÍ ROZVOJ

Z hlediska dalšího rozvoje volně dostupných sportovních zařízení bude vhodné klást důraz na **odpovídající vybavení a zázemí**. Většina sportovních zařízení **nedisponuje sociálním zařízením nebo přístřeškem**, který by bylo možné využít při dešti nebo jako ochranu při vysokých teplotách. **Mantinely či oplocení** jako jeden z předpokladů efektivnějšího disponuje jen relativně nízký podíl zařízení.

V případě lokalit s vysokým počtem sportovních zařízení (části městských obvodů Pardubice II, III a V) bude vhodné **posoudit další účel méně vytížených zařízení**. Při zvažování dalšího rozvoje je třeba sledovat také **prostorovou distribuci venkovních sportovních zařízení škol** – volně dostupná zařízení mohou být pravidelně využívána školami pro účely výuky, zejména v případě škol, které venkovními sportovišti nedisponují.

Mezi trendy lze v následujících letech očekávat další **rozšiřování workoutových a multifunkčních zón**, tematickou diverzifikaci sportovních zařízení (kombinace pro děti, mládež, dospělé i seniory) a vytváření **komunitních sportovních či pohybových parků**. Do plánování by měla být **zapojena také veřejnost** prostřednictvím participativních nástrojů.



MO I

Kód zařízení		8.1.1	
Adresa zařízení	Nábřeží Závodu míru 1951		
Druh sportoviště	Basketbalový koš	Městský obvod	I
Celková plocha	120	GPS	50.0369317N 15.7578567E
Povrch	Asfalt		
Oplocení	NE	Druh pozemku	OP
Mantinely	NE	Způsob využití	Jiná plocha
Vybavení	1 basketbalový koš	Celková výměra	134 743
Funkční osvětlení	NE	Zajištění provozu	-
Toalety	NE	Dostupnost pro veřej-	Volně přístupné
Bezbariérové zařízení	ANO	Počet měsíců provozu	12
Parkování jízdních kol	NE	PD Pracovní týden	-
Přístřešek	NE	PD Víkend	-
Posezení	NE	Vytížení	Zřídka využívané
Provozní řád	NE	Dokončení stavby	2001
Technický stav povrchu	○ ● ○ ○ ○	Poslední rekonstrukce	-
Technický stav vybavení	○ ○ ● ○ ○	Komentář, doplnění	
Technický stav oplocení	○ ○ ○ ○ ○		



Kód zařízení		8.1.3	
Adresa zařízení	U Marka 2423		
Druh sportoviště	Víceúčelové hřiště	Městský obvod	I
Celková plocha	310	GPS	50.0334331N 15.7622186E
Povrch	Asfalt		
Oplocení	ANO	Druh pozemku	OP
Mantinely	NE	Způsob využití	Zeleň
Vybavení	1 basketbalový koš 2 volejbalové	Celková výměra	5 487
Funkční osvětlení	NE	Zajištění provozu	-
Toalety	NE	Dostupnost pro veřej-	Volně přístupné
Bezbariérové zařízení	ANO	Počet měsíců provozu	12
Parkování jízdních kol	NE	PD Pracovní týden	-
Přístřešek	NE	PD Víkend	-
Posezení	ANO	Vytížení	Částečně využívané
Provozní řád	ANO	Dokončení stavby	-
Technický stav povrchu	○ ○ ○ ● ○	Poslední rekonstrukce	-
Technický stav vybavení	○ ● ○ ○ ○	Komentář, doplnění	
Technický stav oplocení	○ ○ ○ ● ○		



Kód zařízení		8.1.4	
Adresa zařízení	Macanova 1937		
Druh sportoviště	Víceúčelové hřiště	Městský obvod	I
Celková plocha	294	GPS	50.0331547N 15.7638119E
Povrch	Umělý		
Oplocení	ANO	Druh pozemku	OP
Mantinely	NE	Způsob využití	Zeleň
Vybavení	2 florbalové branky 2 volejbalové	Celková výměra	2 603
Funkční osvětlení	NE	Zajištění provozu	-
Toalety	NE	Dostupnost pro veřej-	Volně přístupné
Bezbariérové zařízení	ANO	Počet měsíců provozu	12
Parkování jízdních kol	NE	PD Pracovní týden	-
Přístřešek	NE	PD Víkend	-
Posezení	ANO	Vytížení	Částečně využívané
Provozní řád	NE	Dokončení stavby	-
Technický stav povrchu	○ ○ ○ ● ○	Poslední rekonstrukce	-
Technický stav vybavení	○ ○ ● ○ ○	Komentář, doplnění	
Technický stav oplocení	○ ○ ○ ● ○		



41

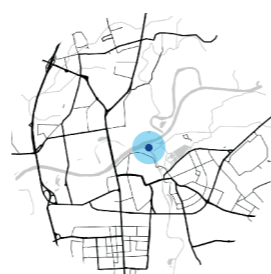
Kód zařízení		8.1.2	
Adresa zařízení	Nábřeží Závodu míru 1951		
Druh sportoviště	Volejbalové hřiště	Městský obvod	I
Celková plocha	295	GPS	50.0367250N 15.7578808E
Povrch	Asfalt		
Oplocení	NE	Druh pozemku	OP
Mantinely	NE	Způsob využití	Jiná plocha
Vybavení	2 volejbalové sloupky	Celková výměra	134 743
Funkční osvětlení	NE	Zajištění provozu	-
Toalety	NE	Dostupnost pro veřej-	Volně přístupné
Bezbariérové zařízení	ANO	Počet měsíců provozu	12
Parkování jízdních kol	NE	PD Pracovní týden	-
Přístřešek	NE	PD Víkend	-
Posezení	NE	Vytížení	Prakticky nevyužívané
Provozní řád	NE	Dokončení stavby	-
Technický stav povrchu	● ○ ○ ○ ○	Poslední rekonstrukce	-
Technický stav vybavení	● ○ ○ ○ ○	Komentář, doplnění	
Technický stav oplocení	○ ○ ○ ○ ○		



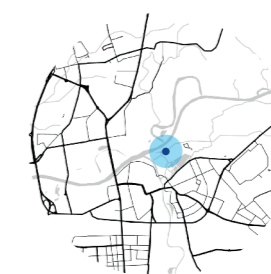
Kód zařízení		8.1.5	
Adresa zařízení	K Polabinám 1893		
Druh sportoviště	Víceúčelové hřiště	Městský obvod	I
Celková plocha	294	GPS	50.0360047N 15.7655189E
Povrch	Asfalt		
Oplocení	NE	Druh pozemku	OP
Mantinely	NE	Způsob využití	Jiná plocha
Vybavení	1 basketbalový koš	Celková výměra	11 412
Funkční osvětlení	NE	Zajištění provozu	-
Toalety	NE	Dostupnost pro veřej-	Volně přístupné
Bezbariérové zařízení	ANO	Počet měsíců provozu	12
Parkování jízdních kol	NE	PD Pracovní týden	-
Přístřešek	NE	PD Víkend	-
Posezení	ANO	Vytížení	Částečně využívané
Provozní řád	NE	Dokončení stavby	-
Technický stav povrchu	○ ○ ○ ● ○	Poslední rekonstrukce	-
Technický stav vybavení	○ ○ ● ○ ○	Komentář, doplnění	Využívané pro jiné účely
Technický stav oplocení	○ ○ ○ ○ ○		



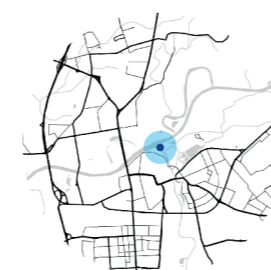
Kód zařízení		8.1.6	
Adresa zařízení	Vodácká 1946 I.		
Druh sportoviště	Víceúčelové hřiště	Městský obvod	I
Celková plocha	220	GPS	50.0446761N 15.7789669E
Povrch	Asfalt	Druh pozemku	OP
Oplocení	NE	Způsob využití	MP
Mantinely	NE	Celková výměra	6 773
Vybavení	2 házenkářské branky	Zajištění provozu	MO Pardubice I
Funkční osvětlení	NE	Dostupnost pro veřejnost	Volně přístupné
Toalety	NE	Počet měsíců provozu	12
Bezbariérové zařízení	ANO	PD Pracovní týden	Podle roční doby
Parkování jízdních kol	ANO	PD Víkend	Podle roční doby
Přístřešek	ANO	Vytížení	Střední
Posezení	NE	Dokončení stavby	–
Provozní řád	NE	Poslední rekonstrukce	–
Technický stav povrchu	○ ○ ○ ●	Komentář, doplnění	
Technický stav vybavení	○ ○ ● ○		
Technický stav oplocení	○ ○ ○ ○		



Kód zařízení		8.1.9	
Adresa zařízení	Tyršovy sady		
Druh sportoviště	Workoutové hřiště	Městský obvod	I
Celková plocha	80	GPS	50.0463669N 15.7838053E
Povrch		Druh pozemku	OP
Oplocení		Způsob využití	Manipulační plocha
Mantinely		Celková výměra	35 317
Vybavení		Zajištění provozu	MO Pardubice I
Funkční osvětlení		Dostupnost pro veřejnost	Volně přístupné
Toalety		Počet měsíců provozu	12
Bezbariérové zařízení		PD Pracovní týden	Volně přístupné
Parkování jízdních kol		PD Víkend	Volně přístupné
Přístřešek		Vytížení	Střední
Posezení		Dokončení stavby	–
Provozní řád		Poslední rekonstrukce	–
Technický stav povrchu	○ ○ ○ ●	Komentář, doplnění	
Technický stav vybavení	○ ○ ○ ●		
Technický stav oplocení	○ ○ ○ ○		



Kód zařízení		8.1.7	
Adresa zařízení	Vodácká 1946 II.		
Druh sportoviště	Workoutové hřiště	Městský obvod	I
Celková plocha	80	GPS	50.0447581N 15.7794922E
Povrch	Asfalt	Druh pozemku	OP
Oplocení	NE	Způsob využití	Zeleň
Mantinely	NE	Celková výměra	35 317
Vybavení	Workoutová sestava	Zajištění provozu	MO Pardubice I
Funkční osvětlení	NE	Dostupnost pro veřejnost	Volně přístupné
Toalety	NE	Počet měsíců provozu	12
Bezbariérové zařízení	ANO	PD Pracovní týden	Podle roční doby
Parkování jízdních kol	ANO	PD Víkend	Podle roční doby
Přístřešek	NE	Vytížení	Střední
Posezení	ANO	Dokončení stavby	2023
Provozní řád	ANO	Poslední rekonstrukce	–
Technický stav povrchu	○ ○ ○ ●	Komentář, doplnění	
Technický stav vybavení	○ ○ ○ ●		
Technický stav oplocení	○ ○ ○ ○		



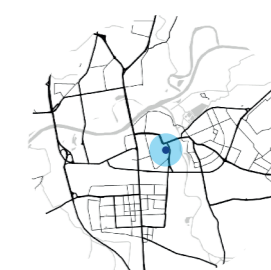
Kód zařízení		8.1.10	
Adresa zařízení	Bubeníkovy sady		
Druh sportoviště	Fitness hřiště	Městský obvod	I
Celková plocha	80	GPS	50.0367936N 15.7835408E
Povrch	Přírodní trávník	Druh pozemku	OP
Oplocení	NE	Způsob využití	Zeleň
Mantinely	NE	Celková výměra	27 943
Vybavení	Fitness sestava	Zajištění provozu	–
Funkční osvětlení	NE	Dostupnost pro veřejnost	Volně přístupné
Toalety	ANO	Počet měsíců provozu	12
Bezbariérové zařízení	ANO	PD Pracovní týden	Volně přístupné
Parkování jízdních kol	ANO	PD Víkend	Volně přístupné
Přístřešek	ANO	Vytížení	Střední
Posezení	ANO	Dokončení stavby	–
Provozní řád	ANO	Poslední rekonstrukce	–
Technický stav povrchu	○ ○ ○ ●	Komentář, doplnění	
Technický stav vybavení	○ ○ ○ ●		
Technický stav oplocení	○ ○ ○ ○		



Kód zařízení		8.1.8	
Adresa zařízení	Vodácká 1946 III		
Druh sportoviště	Víceúčelové hřiště	Městský obvod	I
Celková plocha	1050	GPS	50.0460053N 15.7839125E
Povrch	Umělý	Druh pozemku	OP
Oplocení	ANO	Způsob využití	MP, zeleň
Mantinely	NE	Celková výměra	50 743
Vybavení	4 basketbalové koše 2 házenkářské branky	Zajištění provozu	MO Pardubice I
Funkční osvětlení	NE	Dostupnost pro veřejnost	Volně přístupné
Toalety	ANO	Počet měsíců provozu	12
Bezbariérové zařízení	ANO	PD Pracovní týden	Podle roční doby
Parkování jízdních kol	ANO	PD Víkend	Podle roční doby
Přístřešek	ANO	Vytížení	Vysoké
Posezení	ANO	Dokončení stavby	–
Provozní řád	ANO	Poslední rekonstrukce	–
Technický stav povrchu	○ ○ ○ ●	Komentář, doplnění	
Technický stav vybavení	○ ○ ○ ●		
Technický stav oplocení	○ ○ ○ ●		



Kód zařízení		8.1.11	
Adresa zařízení	Karla IV. 2591		
Druh sportoviště	Víceúčelové hřiště	Městský obvod	I
Celková plocha	200	GPS	50.0358664N 15.7790944E
Povrch	Asfalt	Druh pozemku	OP
Oplocení	ANO, ocelové	Způsob využití	Jiná plocha
Mantinely	NE	Celková výměra	7 255
Vybavení	2 florbalové branky	Zajištění provozu	–
Funkční osvětlení	NE	Dostupnost pro veřejnost	Volně přístupné
Toalety	NE	Počet měsíců provozu	12
Bezbariérové zařízení	ANO	PD Pracovní týden	13
Parkování jízdních kol	NE	PD Víkend	13
Přístřešek	NE	Vytížení	Částečně využívané
Posezení	NE	Dokončení stavby	–
Provozní řád	ANO	Poslední rekonstrukce	–
Technický stav povrchu	○ ○ ○ ●	Komentář, doplnění	
Technický stav vybavení	○ ○ ○ ●		
Technický stav oplocení	○ ○ ○ ○		



Kód zařízení	8.1.12		
Adresa zařízení	Arnošta z Pardubic 2603		
Druh sportoviště	Dětské dopravní	Městský obvod	I
Celková plocha	395	GPS	50.0334300N 15.7758528E
Povrch	Asfalt		
Oplocení	NE	Druh pozemku	OP
Mantinely	NE	Způsob využití	Jiná plocha
Vybavení	Dopravní značky	Celková výměra	752
		Zajištění provozu	-
Funkční osvětlení	NE	Dostupnost pro veřejnost	Volně přístupné
Toalety	NE	Počet měsíců provozu	12
Bezbariérové zařízení	ANO	PD Pracovní týden	12
Parkování jízdních kol	ANO	PD Víkend	12
Přístřešek	NE	Vytížení	Částečně využívané
Posezení	ANO	Dokončení stavby	-
Provozní řád	NE	Poslední rekonstrukce	-
Technický stav povrchu	○ ○ ○ ●		
Technický stav vybavení	○ ○ ● ○	Komentář, doplnění	
Technický stav oplocení	○ ○ ○ ○		



MO II

Kód zařízení	8.1.13		
Adresa zařízení	Dašická 1162 I		
Druh sportoviště	Fitness stroje	Městský obvod	I
Celková plocha	20	GPS	50.0359353N 15.7923525E
Povrch	Zámková dlažba		
Oplocení	NE	Druh pozemku	OP
Mantinely	NE	Způsob využití	OK
Vybavení	2 fitness stroje	Celková výměra	2 657
		Zajištění provozu	-
Funkční osvětlení	NE	Dostupnost pro veřejnost	Volně přístupné
Toalety	NE	Počet měsíců provozu	12
Bezbariérové zařízení	ANO	PD Pracovní týden	-
Parkování jízdních kol	NE	PD Víkend	-
Přístřešek	NE	Vytížení	Zřídka využívané
Posezení	NE	Dokončení stavby	-
Provozní řád	NE	Poslední rekonstrukce	-
Technický stav povrchu	○ ○ ○ ●		
Technický stav vybavení	○ ○ ○ ●	Komentář, doplnění	
Technický stav oplocení	○ ○ ○ ○		



Kód zařízení	8.2.1		
Adresa zařízení	Družstevní 106		
Druh sportoviště	Hřiště pro fotbal	Městský obvod	II
Celková plocha	1 196	GPS	50.0531939N 15.7626600E
Povrch	Mlatový		
Oplocení	NE	Druh pozemku	OP
Mantinely	NE	Způsob využití	Zeleň
Vybavení	2 fotbalové branky	Celková výměra	49 969
		Zajištění provozu	Zaměstnanec MO
Funkční osvětlení	NE	Dostupnost pro veřejnost	Volně přístupné
Toalety	NE	Počet měsíců provozu	12
Bezbariérové zařízení	ANO	PD Pracovní týden	-
Parkování jízdních kol	NE	PD Víkend	-
Přístřešek	NE	Vytížení	Částečně využívané
Posezení	ANO	Dokončení stavby	2001
Provozní řád	NE	Poslední rekonstrukce	-
Technický stav povrchu	○ ○ ● ○		
Technický stav vybavení	○ ○ ○ ●	Komentář, doplnění	
Technický stav oplocení	○ ○ ○ ○		

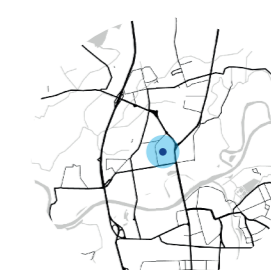


43

Kód zařízení	8.1.14		
Adresa zařízení	Dašická 1162 II		
Druh sportoviště	Basketbalový koš	Městský obvod	I
Celková plocha	30	GPS	50.0359353N 15.7923525E
Povrch	Zámková dlažba		
Oplocení	NE	Druh pozemku	OP
Mantinely	NE	Způsob využití	OK
Vybavení	1 basketbalový koš	Celková výměra	2 657
		Zajištění provozu	-
Funkční osvětlení	NE	Dostupnost pro veřejnost	Volně přístupné
Toalety	NE	Počet měsíců provozu	12
Bezbariérové zařízení	ANO	PD Pracovní týden	-
Parkování jízdních kol	NE	PD Víkend	-
Přístřešek	NE	Vytížení	Zřídka využívané
Posezení	NE	Dokončení stavby	-
Provozní řád	NE	Poslední rekonstrukce	-
Technický stav povrchu	○ ○ ○ ●		
Technický stav vybavení	○ ○ ○ ●	Komentář, doplnění	
Technický stav oplocení	○ ○ ○ ○		



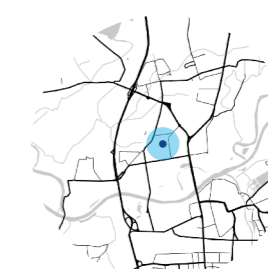
Kód zařízení	8.2.2		
Adresa zařízení	Ohrazenická (č.p.164-168)		
Druh sportoviště	Víceúčelové hřiště	Městský obvod	II
Celková plocha	544	GPS	50.0487819N 15.7611422E
Povrch	Asfalt		
Oplocení	Částečné	Druh pozemku	OP
Mantinely	NE	Způsob využití	Jiná plocha
Vybavení	2 fotbalové branky, 2 basketbalové	Celková výměra	50 908
		Zajištění provozu	Zaměstnanec MO
Funkční osvětlení	NE	Dostupnost pro veřejnost	Volně přístupné
Toalety	NE	Počet měsíců provozu	12
Bezbariérové zařízení	ANO	PD Pracovní týden	-
Parkování jízdních kol	NE	PD Víkend	-
Přístřešek	NE	Vytížení	Částečně využívané
Posezení	NE	Dokončení stavby	2000
Provozní řád	NE	Poslední rekonstrukce	-
Technický stav povrchu	○ ○ ○ ●		
Technický stav vybavení	○ ○ ○ ●	Komentář, doplnění	
Technický stav oplocení	○ ○ ● ○		



Kód zařízení		8.2.3	
Adresa zařízení	Ohrazenická (č.p.177-180)		
Druh sportoviště	Plocha s košem	Městský obvod	II
Celková plocha	144	GPS	50.0487047N 15.7629111E
Povrch	Asfalt		
Oplocení	NE	Druh pozemku	OP
Mantinely	NE	Způsob využití	Jiná plocha
Vybavení	1 basketbalový koš	Celková výměra	50 908
Funkční osvětlení	NE	Zajištění provozu	Zaměstnanec MO
Toalety	NE	Dostupnost pro veřej-	Volně přístupné
Bezbariérové zařízení	NE	Počet měsíců provozu	12
Parkování jízdních kol	NE	PD Pracovní týden	-
Přístřešek	NE	PD Víkend	-
Posezení	ANO	Vytížení	Částečně využívané
Provozní řád	NE	Dokončení stavby	2000
Technický stav povrchu	○ ○ ○ ●	Poslední rekonstrukce	-
Technický stav vybavení	○ ○ ○ ●	Komentář, doplnění	
Technický stav oplocení	○ ○ ○ ○		



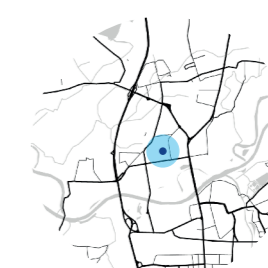
Kód zařízení		8.2.6	
Adresa zařízení	Jiřího Tomana 275 I		
Druh sportoviště	Víceúčelové	Městský obvod	II
Celková plocha	600	GPS	50.0487250N, 15.7581578E
Povrch	Umělý povrch		
Oplocení	NE	Druh pozemku	OP
Mantinely	NE	Způsob využití	Jiná plocha
Vybavení	2 fotbalové branky, 1 basketbalový koš	Celková výměra	156 021
Funkční osvětlení	NE	Zajištění provozu	Zaměstnanec MO
Toalety	NE	Dostupnost pro veřej-	Volně přístupné
Bezbariérové zařízení	ANO	Počet měsíců provozu	12
Parkování jízdních kol	NE	PD Pracovní týden	-
Přístřešek	NE	PD Víkend	-
Posezení	ANO	Vytížení	Částečně využívané
Provozní řád	NE	Dokončení stavby	2006
Technický stav povrchu	○ ○ ● ○	Poslední rekonstrukce	-
Technický stav vybavení	○ ○ ○ ●	Komentář, doplnění	
Technický stav oplocení	○ ○ ○ ○		



Kód zařízení		8.2.4	
Adresa zařízení	Prodloužená 285		
Druh sportoviště	Fotbalové hřiště	Městský obvod	II
Celková plocha	512	GPS	50.0475736N 15.7542758E
Povrch	Přírodní trávník		
Oplocení	NE	Druh pozemku	OP
Mantinely	NE	Způsob využití	Jiná plocha
Vybavení	2 fotbalové branky	Celková výměra	50 908
Funkční osvětlení	NE	Zajištění provozu	Zaměstnanec MO
Toalety	NE	Dostupnost pro veřej-	Volně přístupné
Bezbariérové zařízení	NE	Počet měsíců provozu	12
Parkování jízdních kol	NE	PD Pracovní týden	-
Přístřešek	NE	PD Víkend	-
Posezení	ANO	Vytížení	Částečně využívané
Provozní řád	NE	Dokončení stavby	1999
Technický stav povrchu	○ ○ ● ○	Poslední rekonstrukce	-
Technický stav vybavení	○ ○ ○ ●	Komentář, doplnění	
Technický stav oplocení	○ ○ ○ ○		



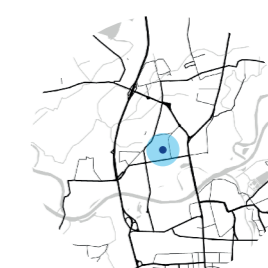
Kód zařízení		8.2.7	
Adresa zařízení	Jiřího Tomana 275 II		
Druh sportoviště	Tenisová zeď	Městský obvod	II
Celková plocha	169	GPS	50.0488839N 15.7580606E
Povrch	Asfalt		
Oplocení	NE	Druh pozemku	OP
Mantinely	NE	Způsob využití	Jiná plocha
Vybavení	Tenisová tréninková zeď	Celková výměra	156 021
Funkční osvětlení	NE	Zajištění provozu	Zaměstnanec MO
Toalety	NE	Dostupnost pro veřej-	Volně přístupné
Bezbariérové zařízení	ANO	Počet měsíců provozu	12
Parkování jízdních kol	NE	PD Pracovní týden	-
Přístřešek	NE	PD Víkend	-
Posezení	ANO	Vytížení	Zřídka využívané
Provozní řád	NE	Dokončení stavby	2006
Technický stav povrchu	○ ○ ● ○	Poslední rekonstrukce	-
Technický stav vybavení	○ ○ ● ○	Komentář, doplnění	
Technický stav oplocení	○ ○ ○ ○		



Kód zařízení		8.2.5	
Adresa zařízení	Sluneční 298		
Druh sportoviště	Plocha s košem	Městský obvod	II
Celková plocha	144	GPS	50.0475736N 15.7542758E
Povrch	Dlažba		
Oplocení	NE	Druh pozemku	OP
Mantinely	NE	Způsob využití	Jiná plocha
Vybavení	1 basketbalový koš	Celková výměra	50 908
Funkční osvětlení	NE	Zajištění provozu	Zaměstnanec MO
Toalety	NE	Dostupnost pro veřej-	Volně přístupné
Bezbariérové zařízení	ANO	Počet měsíců provozu	12
Parkování jízdních kol	NE	PD Pracovní týden	-
Přístřešek	NE	PD Víkend	-
Posezení	ANO	Vytížení	Částečně využívané
Provozní řád	NE	Dokončení stavby	1999
Technický stav povrchu	○ ○ ○ ●	Poslední rekonstrukce	-
Technický stav vybavení	○ ○ ○ ●	Komentář, doplnění	
Technický stav oplocení	○ ○ ○ ○		



Kód zařízení		8.2.8	
Adresa zařízení	Jiřího Tomana 275 III		
Druh sportoviště	Víceúčelové hřiště	Městský obvod	II
Celková plocha	288	GPS	50.0488839N 15.7580606E
Povrch	Písek		
Oplocení	NE	Druh pozemku	OP
Mantinely	NE	Způsob využití	Jiná plocha
Vybavení	Sloupky na volejbal	Celková výměra	156 021
Funkční osvětlení	NE	Zajištění provozu	Zaměstnanec MO
Toalety	NE	Dostupnost pro veřej-	Volně přístupné
Bezbariérové zařízení	ANO	Počet měsíců provozu	12
Parkování jízdních kol	NE	PD Pracovní týden	-
Přístřešek	NE	PD Víkend	-
Posezení	ANO	Vytížení	Zřídka využívané
Provozní řád	NE	Dokončení stavby	2006
Technický stav povrchu	○ ○ ○ ●	Poslední rekonstrukce	-
Technický stav vybavení	○ ○ ○ ●	Komentář, doplnění	
Technický stav oplocení	○ ○ ○ ○		



Kód zařízení		8.2.9	
Adresa zařízení	Prodloužená 220		
Druh sportoviště	Víceúčelové hřiště	Městský obvod	II
Celková plocha	486	GPS	50.0515103N 15.7566322E
Povrch	Asfalt		
Oplocení	NE	Druh pozemku	OP
Mantinely	NE	Způsob využití	Jiná plocha
Vybavení	2 fotbalové branky 2 basketbalové	Celková výměra	156 021
Funkční osvětlení	NE	Zajištění provozu	Zaměstnanec MO
Toalety	NE	Dostupnost pro veřejnost	Volně přístupné
Bezbariérové zařízení	ANO	Počet měsíců provozu	12
Parkování jízdních kol	NE	PD Pracovní týden	-
Přístřešek	NE	PD Víkend	-
Posezení	ANO	Vytížení	Částečně využívané
Provozní řád	NE	Dokončení stavby	2002
Technický stav povrchu	○ ○ ● ○	Poslední rekonstrukce	-
Technický stav vybavení	○ ○ ○ ●	Komentář, doplnění	
Technický stav oplocení	○ ○ ○ ○		



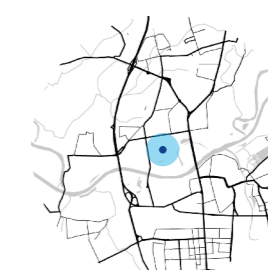
Kód zařízení		8.2.12	
Adresa zařízení	Gagarinova 381		
Druh sportoviště	Plocha s košem	Městský obvod	II
Celková plocha	576	GPS	50.0432958N 15.7621294E
Povrch	Asfalt		
Oplocení	NE	Druh pozemku	OP
Mantinely	NE	Způsob využití	Zeleň
Vybavení	2 fotbalové branky 2 basketbalové	Celková výměra	20 184
Funkční osvětlení	NE	Zajištění provozu	Zaměstnanec MO
Toalety	NE	Dostupnost pro veřejnost	Volně přístupné
Bezbariérové zařízení	ANO	Počet měsíců provozu	12
Parkování jízdních kol	NE	PD Pracovní týden	-
Přístřešek	NE	PD Víkend	-
Posezení	ANO	Vytížení	Částečně využívané
Provozní řád	NE	Dokončení stavby	1999
Technický stav povrchu	○ ○ ● ○	Poslední rekonstrukce	-
Technický stav vybavení	○ ○ ○ ●	Komentář, doplnění	
Technický stav oplocení	○ ○ ○ ○		



Kód zařízení		8.2.10	
Adresa zařízení	Lidická 356		
Druh sportoviště	Víceúčelové hřiště	Městský obvod	II
Celková plocha	450	GPS	50.0424947N 15.7581686E
Povrch	Štěrka		
Oplocení	NE	Druh pozemku	OP
Mantinely	NE	Způsob využití	Jiná plocha
Vybavení	2 sloupky na volejbal	Celková výměra	169 076
Funkční osvětlení	NE	Zajištění provozu	Zaměstnanec MO
Toalety	NE	Dostupnost pro veřejnost	Volně přístupné
Bezbariérové zařízení	ANO	Počet měsíců provozu	12
Parkování jízdních kol	NE	PD Pracovní týden	-
Přístřešek	NE	PD Víkend	-
Posezení	ANO	Vytížení	Zřídka využívané
Provozní řád	NE	Dokončení stavby	2004
Technický stav povrchu	○ ○ ○ ●	Poslední rekonstrukce	-
Technický stav vybavení	○ ○ ○ ●	Komentář, doplnění	
Technický stav oplocení	○ ○ ○ ○		



Kód zařízení		8.2.13	
Adresa zařízení	Npor. Eliáše 344		
Druh sportoviště	Plocha s košem	Městský obvod	II
Celková plocha	300	GPS	50.0439394N 15.7561703E
Povrch	Dlažba		
Oplocení	NE	Druh pozemku	OP
Mantinely	NE	Způsob využití	Jiná plocha
Vybavení	1 basketbalový koš	Celková výměra	169 076
Funkční osvětlení	NE	Zajištění provozu	Zaměstnanec MO
Toalety	NE	Dostupnost pro veřejnost	Volně přístupné
Bezbariérové zařízení	ANO	Počet měsíců provozu	12
Parkování jízdních kol	NE	PD Pracovní týden	-
Přístřešek	NE	PD Víkend	-
Posezení	ANO	Vytížení	Částečně využívané
Provozní řád	NE	Dokončení stavby	2002
Technický stav povrchu	○ ○ ○ ●	Poslední rekonstrukce	-
Technický stav vybavení	○ ○ ○ ●	Komentář, doplnění	
Technický stav oplocení	○ ○ ○ ○		



Kód zařízení		8.2.11	
Adresa zařízení	Lonkova 461		
Druh sportoviště	Plocha s košem	Městský obvod	II
Celková plocha	128	GPS	50.0432958N 15.7552764E
Povrch	Asfalt		
Oplocení	NE	Druh pozemku	OP
Mantinely	NE	Způsob využití	Zeleň
Vybavení	1 basketbalový koš	Celková výměra	20 184
Funkční osvětlení	NE	Zajištění provozu	Zaměstnanec MO
Toalety	NE	Dostupnost pro veřejnost	Volně přístupné
Bezbariérové zařízení	ANO	Počet měsíců provozu	12
Parkování jízdních kol	NE	PD Pracovní týden	-
Přístřešek	NE	PD Víkend	-
Posezení	ANO	Vytížení	Částečně využívané
Provozní řád	NE	Dokončení stavby	1998
Technický stav povrchu	○ ○ ● ○	Poslední rekonstrukce	-
Technický stav vybavení	○ ○ ○ ●	Komentář, doplnění	
Technický stav oplocení	○ ○ ○ ○		



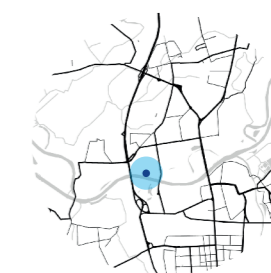
Kód zařízení		8.2.14	
Adresa zařízení	Valčíkova 328		
Druh sportoviště	Víceúčelové hřiště	Městský obvod	II
Celková plocha	368	GPS	50.0459531N 15.7552764E
Povrch	Asfalt		
Oplocení	NE	Druh pozemku	OP
Mantinely	NE	Způsob využití	Jiná plocha
Vybavení	2 basketbalové koše	Celková výměra	169 076
Funkční osvětlení	NE	Zajištění provozu	Zaměstnanec MO
Toalety	NE	Dostupnost pro veřejnost	Volně přístupné
Bezbariérové zařízení	ANO	Počet měsíců provozu	12
Parkování jízdních kol	NE	PD Pracovní týden	-
Přístřešek	NE	PD Víkend	-
Posezení	ANO	Vytížení	Částečně využívané
Provozní řád	NE	Dokončení stavby	2000
Technický stav povrchu	○ ○ ● ○	Poslední rekonstrukce	-
Technický stav vybavení	○ ○ ○ ●	Komentář, doplnění	
Technický stav oplocení	○ ○ ○ ○		



Kód zařízení		8.2.15	
Adresa zařízení	Npor. Eliáše 340		
Druh sportoviště	Fotbalové hřiště	Městský obvod	II
Celková plocha	648	GPS	50.0455131N 15.7578519E
Povrch	Přírodní trávník	Druh pozemku	OP
Oplocení	NE	Způsob využití	Jiná plocha
Mantinely	NE	Celková výměra	169 076
Vybavení	2 fotbalové branky	Zajištění provozu	Zaměstnanec MO
Funkční osvětlení	NE	Dostupnost pro veřej-	Volně přístupné
Toalety	NE	Počet měsíců provozu	12
Bezbariérové zařízení	ANO	PD Pracovní týden	-
Parkování jízdních kol	NE	PD Víkend	-
Přístřešek	NE	Vytížení	Částečně využívané
Posezení	ANO	Dokončení stavby	2011
Provozní řád	NE	Poslední rekonstrukce	-
Technický stav povrchu	○ ○ ● ○	Komentář, doplnění	
Technický stav vybavení	○ ○ ○ ●		
Technický stav oplocení	○ ○ ○ ○		



Kód zařízení		8.2.18	
Adresa zařízení	Sedláčkova 434		
Druh sportoviště	Víceúčelové hřiště	Městský obvod	II
Celková plocha	315	GPS	50.0418600N 15.7486753E
Povrch	Asfalt	Druh pozemku	OP
Oplocení	NE	Způsob využití	Manipulační plocha
Mantinely	NE	Celková výměra	188 284
Vybavení	2 basketbalové koše	Zajištění provozu	Zaměstnanec MO
Funkční osvětlení	NE	Dostupnost pro veřej-	Volně přístupné
Toalety	NE	Počet měsíců provozu	12
Bezbariérové zařízení	ANO	PD Pracovní týden	-
Parkování jízdních kol	NE	PD Víkend	-
Přístřešek	NE	Vytížení	Částečně využívané
Posezení	ANO	Dokončení stavby	2002
Provozní řád	ANO	Poslední rekonstrukce	-
Technický stav povrchu	○ ○ ● ○	Komentář, doplnění	
Technický stav vybavení	○ ○ ● ○		
Technický stav oplocení	○ ○ ○ ○		



Kód zařízení		8.2.16	
Adresa zařízení	Družby (č.p. 314)		
Druh sportoviště	Hřiště s fitness	Městský obvod	II
Celková plocha	204	GPS	50.0466178N 15.7568647E
Povrch	Dlažba	Druh pozemku	OP
Oplocení	NE	Způsob využití	Jiná plocha
Mantinely	NE	Celková výměra	169 076
Vybavení	2 fotbalové branky	Zajištění provozu	Zaměstnanec MO
Funkční osvětlení	NE	Dostupnost pro veřej-	Volně přístupné
Toalety	NE	Počet měsíců provozu	12
Bezbariérové zařízení	ANO	PD Pracovní týden	-
Parkování jízdních kol	NE	PD Víkend	-
Přístřešek	NE	Vytížení	Částečně využívané
Posezení	ANO	Dokončení stavby	2011
Provozní řád	ANO	Poslední rekonstrukce	-
Technický stav povrchu	○ ○ ○ ●	Komentář, doplnění	
Technický stav vybavení	○ ○ ○ ●		
Technický stav oplocení	○ ○ ○ ○		



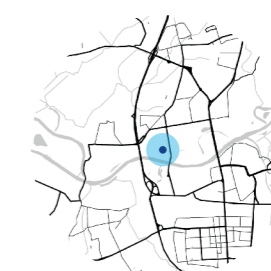
Kód zařízení		8.2.19	
Adresa zařízení	Sedláčkova 433		
Druh sportoviště	Hřiště s fitness	Městský obvod	II
Celková plocha	130	GPS	50.0417797N 15.7492011E
Povrch	Asfalt	Druh pozemku	OP
Oplocení	NE	Způsob využití	Manipulační plocha
Mantinely	NE	Celková výměra	188 284
Vybavení	Fitness zařízení, posilovací stroje	Zajištění provozu	Zaměstnanec MO
Funkční osvětlení	NE	Dostupnost pro veřej-	Volně přístupné
Toalety	NE	Počet měsíců provozu	12
Bezbariérové zařízení	ANO	PD Pracovní týden	-
Parkování jízdních kol	NE	PD Víkend	-
Přístřešek	NE	Vytížení	Částečně využívané
Posezení	NE	Dokončení stavby	2015
Provozní řád	ANO	Poslední rekonstrukce	-
Technický stav povrchu	○ ○ ○ ●	Komentář, doplnění	
Technický stav vybavení	○ ○ ● ○		
Technický stav oplocení	○ ○ ○ ○		



Kód zařízení		8.2.17	
Adresa zařízení	Sedláčkova 434		
Druh sportoviště	Víceúčelové hřiště	Městský obvod	II
Celková plocha	525	GPS	50.0418600N 15.7486753E
Povrch	Asfalt	Druh pozemku	OP
Oplocení	Částečné	Způsob využití	Manipulační plocha
Mantinely	NE	Celková výměra	188 284
Vybavení	2 fotbalové branky	Zajištění provozu	Zaměstnanec MO
Funkční osvětlení	NE	Dostupnost pro veřej-	Volně přístupné
Toalety	NE	Počet měsíců provozu	12
Bezbariérové zařízení	ANO	PD Pracovní týden	-
Parkování jízdních kol	NE	PD Víkend	-
Přístřešek	NE	Vytížení	Částečně využívané
Posezení	ANO	Dokončení stavby	2002
Provozní řád	ANO	Poslední rekonstrukce	-
Technický stav povrchu	○ ○ ● ○	Komentář, doplnění	
Technický stav vybavení	○ ○ ○ ●		
Technický stav oplocení	○ ○ ○ ●		



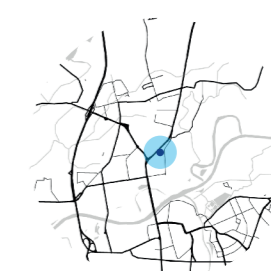
Kód zařízení		8.2.20	
Adresa zařízení	Brožikova 428		
Druh sportoviště	Stolní tenis	Městský obvod	II
Celková plocha	40	GPS	50.0425256N 15.7518019E
Povrch	Dlažba	Druh pozemku	OP
Oplocení	NE	Způsob využití	Manipulační plocha
Mantinely	NE	Celková výměra	188 284
Vybavení	Stůl na stolní tenis	Zajištění provozu	Zaměstnanec MO
Funkční osvětlení	NE	Dostupnost pro veřej-	Volně přístupné
Toalety	NE	Počet měsíců provozu	12
Bezbariérové zařízení	ANO	PD Pracovní týden	-
Parkování jízdních kol	NE	PD Víkend	-
Přístřešek	NE	Vytížení	Částečně využívané
Posezení	ANO	Dokončení stavby	2002
Provozní řád	NE	Poslední rekonstrukce	-
Technický stav povrchu	○ ○ ○ ●	Komentář, doplnění	
Technický stav vybavení	○ ○ ○ ●		
Technický stav oplocení	○ ○ ○ ○		



Kód zařízení		8.2.21	
Adresa zařízení	Mozartova 449		
Druh sportoviště	Skatepark	Městský obvod	II
Celková plocha	572	GPS	50.0440828N 15.7497150E
Povrch	Beton		
Oplocení	NE	Druh pozemku	OP
Mantinely	NE	Způsob využití	Manipulační plocha
Vybavení	Betonové překážky, 1 basketbalový koš	Celková výměra	188 284
Funkční osvětlení	NE	Zajištění provozu	Zaměstnanec MO
Toalety	NE	Dostupnost pro veřej-	Volně přístupné
Bezbariérové zařízení	NE	Počet měsíců provozu	12
Parkování jízdních kol	NE	PD Pracovní týden	-
Přístřešek	NE	PD Víkend	-
Posezení	ANO	Vytížení	Částečně využívané
Provozní řád	ANO	Dokončení stavby	2010
Provozní řád	NE	Poslední rekonstrukce	-
Technický stav povrchu	○ ○ ● ○		
Technický stav vybavení	○ ○ ● ○	Komentář, doplnění	
Technický stav oplocení	○ ○ ○ ○		



Kód zařízení		8.2.24	
Adresa zařízení	K Rozvodně 97		
Druh sportoviště	Víceúčelové hřiště	Městský obvod	II
Celková plocha	464	GPS	50.0404289N 15.7535861E
Povrch	Umělý		
Oplocení	Síťové oplocení	Druh pozemku	OP
Mantinely	ANO	Způsob využití	Jiná plocha
Vybavení	2 fotbalové branky, 2 basketbalové koše,	Celková výměra	44 434
Funkční osvětlení	NE	Zajištění provozu	Zaměstnanec MO
Toalety	NE	Dostupnost pro veřej-	Volně přístupné
Bezbariérové zařízení	ANO	Počet měsíců provozu	12
Parkování jízdních kol	NE	PD Pracovní týden	13
Přístřešek	NE	PD Víkend	13
Posezení	ANO	Vytížení	Částečně využívané
Provozní řád	ANO	Dokončení stavby	2023
Provozní řád	ANO	Poslední rekonstrukce	-
Technický stav povrchu	○ ○ ○ ●		
Technický stav vybavení	○ ○ ○ ●	Komentář, doplnění	
Technický stav oplocení	○ ○ ○ ●		



Kód zařízení		8.2.22	
Adresa zařízení	Grusova 413		
Druh sportoviště	Víceúčelové hřiště	Městský obvod	II
Celková plocha	600	GPS	50.0458003N 15.7507222E
Povrch	Asfalt		
Oplocení	Částečné	Druh pozemku	OP
Mantinely	NE	Způsob využití	Manipulační plocha
Vybavení	2 fotbalové branky, 2 basketbalové	Celková výměra	188 284
Funkční osvětlení	NE	Zajištění provozu	Zaměstnanec MO
Toalety	NE	Dostupnost pro veřej-	Volně přístupné
Bezbariérové zařízení	ANO	Počet měsíců provozu	12
Parkování jízdních kol	NE	PD Pracovní týden	-
Přístřešek	NE	PD Víkend	-
Posezení	ANO	Vytížení	Částečně využívané
Provozní řád	ANO	Dokončení stavby	2002
Provozní řád	NE	Poslední rekonstrukce	-
Technický stav povrchu	○ ○ ● ○		
Technický stav vybavení	○ ○ ○ ●	Komentář, doplnění	
Technický stav oplocení	○ ○ ○ ●		



MO III

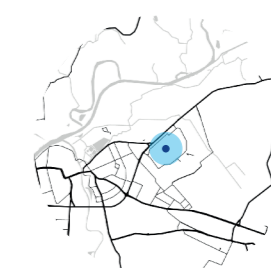


47

Kód zařízení		8.2.23	
Adresa zařízení	Labský Palouk 495		
Druh sportoviště	Workout	Městský obvod	II
Celková plocha	78	GPS	50.0404289N 15.7535861E
Povrch	Asfalt		
Oplocení	NE	Druh pozemku	OP
Mantinely	NE	Způsob využití	Manipulační plocha
Vybavení	Soustava pro workout	Celková výměra	15 927
Funkční osvětlení	NE	Zajištění provozu	Zaměstnanec MO
Toalety	NE	Dostupnost pro veřej-	Volně přístupné
Bezbariérové zařízení	ANO	Počet měsíců provozu	12
Parkování jízdních kol	NE	PD Pracovní týden	-
Přístřešek	NE	PD Víkend	-
Posezení	ANO	Vytížení	Částečně využívané
Provozní řád	ANO	Dokončení stavby	2023
Provozní řád	ANO	Poslední rekonstrukce	-
Technický stav povrchu	○ ○ ○ ●		
Technický stav vybavení	○ ○ ○ ●	Komentář, doplnění	
Technický stav oplocení	○ ○ ○ ○		



Kód zařízení		8.3.1	
Adresa zařízení	Jana Zajíce 714		
Druh sportoviště	Fotbalové hřiště	Městský obvod	III
Celková plocha	270	GPS	50.0425558N 15.8080914E
Povrch	Přírodní trávník		
Oplocení	NE	Druh pozemku	OP
Mantinely	NE	Způsob využití	Zeleň, OK
Vybavení	2 fotbalové branky	Celková výměra	7 267
Funkční osvětlení	NE	Zajištění provozu	Bez personálu
Toalety	NE	Dostupnost pro veřej-	Volně přístupné
Bezbariérové zařízení	ANO	Počet měsíců provozu	12
Parkování jízdních kol	NE	PD Pracovní týden	-
Přístřešek	NE	PD Víkend	-
Posezení	NE	Vytížení	Částečně využívané
Provozní řád	NE	Dokončení stavby	2002
Provozní řád	NE	Poslední rekonstrukce	-
Technický stav povrchu	○ ○ ○ ●		
Technický stav vybavení	○ ○ ○ ●	Komentář, doplnění	
Technický stav oplocení	○ ○ ○ ○		



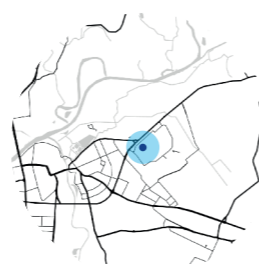
Kód zařízení		8.3.2	
Adresa zařízení	Lud'ka Matury 851		
Druh sportoviště	Hřiště pro pétanque	Městský obvod	III
Celková plocha	60	GPS	50.0423669N 15.8075319E
Povrch	Štěrka		
Oplocení	NE	Druh pozemku	OP
Mantinely	NE	Způsob využití	Zeleň, OK
Vybavení	Betonová obruba - ohrazení hřiště	Celková výměra	7 267
		Zajištění provozu	Bez personálu
Funkční osvětlení	NE	Dostupnost pro veřej-	Volně přístupné
Toalety	NE	Počet měsíců provozu	12
Bezbariérové zařízení	ANO	PD Pracovní týden	-
Parkování jízdních kol	NE	PD Víkend	-
Přístřešek	NE	Vytižení	Částečně využívané
Posezení	ANO	Dokončení stavby	2014
Provozní řád	NE	Poslední rekonstrukce	-
Technický stav povrchu	○ ○ ● ○ ○	Komentář, doplnění	
Technický stav vybavení	○ ○ ● ○ ○		
Technický stav oplocení	○ ○ ○ ○ ○		




Kód zařízení		8.3.5	
Adresa zařízení	Jana Zajice 956		
Druh sportoviště	Basketbalové hřiště	Městský obvod	III
Celková plocha	81	GPS	50.0438544N 15.8104939E
Povrch	Dlažba		
Oplocení	NE	Druh pozemku	OP
Mantinely	NE	Způsob využití	Zeleň
Vybavení	2 basketbalové koše	Celková výměra	3 666
		Zajištění provozu	Bez personálu
Funkční osvětlení	ANO	Dostupnost pro veřej-	Volně přístupné
Toalety	NE	Počet měsíců provozu	12
Bezbariérové zařízení	ANO	PD Pracovní týden	-
Parkování jízdních kol	NE	PD Víkend	-
Přístřešek	NE	Vytižení	Částečně využívané
Posezení	NE	Dokončení stavby	1999
Provozní řád	ANO	Poslední rekonstrukce	-
Technický stav povrchu	○ ● ○ ○ ○	Komentář, doplnění	
Technický stav vybavení	○ ○ ● ○ ○		
Technický stav oplocení	○ ○ ○ ○ ○		



Kód zařízení		8.3.3	
Adresa zařízení	Jana Zajice 633		
Druh sportoviště	Fotbalové hřiště	Městský obvod	III
Celková plocha	400	GPS	50.0425111N 15.8048675E
Povrch	Mlatový povrch		
Oplocení	Částečně oplocené	Druh pozemku	OP
Mantinely	NE	Způsob využití	Zeleň
Vybavení	2 fotbalové branky	Celková výměra	6 243
		Zajištění provozu	Bez personálu
Funkční osvětlení	NE	Dostupnost pro veřej-	Volně přístupné
Toalety	NE	Počet měsíců provozu	12
Bezbariérové zařízení	ANO	PD Pracovní týden	-
Parkování jízdních kol	NE	PD Víkend	-
Přístřešek	NE	Vytižení	Částečně využívané
Posezení	ANO	Dokončení stavby	2019
Provozní řád	NE	Poslední rekonstrukce	-
Technický stav povrchu	○ ○ ● ○ ○	Komentář, doplnění	
Technický stav vybavení	○ ○ ● ○ ○		
Technický stav oplocení	○ ○ ○ ○ ○		




Kód zařízení		8.3.6	
Adresa zařízení	Erno Košťála 973		
Druh sportoviště	Basketbalové hřiště	Městský obvod	III
Celková plocha	621	GPS	50.0443508N 15.8114678E
Povrch	Asfalt		
Oplocení	Částečně oplocené	Druh pozemku	OP
Mantinely	NE	Způsob využití	Zeleň
Vybavení	2 fotbalové branky 2 sloupky na volejbal	Celková výměra	13 405
		Zajištění provozu	Bez personálu
Funkční osvětlení	ANO	Dostupnost pro veřej-	Volně přístupné
Toalety	NE	Počet měsíců provozu	12
Bezbariérové zařízení	ANO	PD Pracovní týden	-
Parkování jízdních kol	NE	PD Víkend	-
Přístřešek	NE	Vytižení	Částečně využívané
Posezení	NE	Dokončení stavby	-
Provozní řád	ANO	Poslední rekonstrukce	-
Technický stav povrchu	○ ● ○ ○ ○	Komentář, doplnění	Sportoviště nad inženýrskými sítěmi. Při jeho rekonstrukci vznikly překopy.
Technický stav vybavení	○ ○ ● ○ ○		
Technický stav oplocení	○ ○ ○ ○ ○		



Kód zařízení		8.3.4	
Adresa zařízení	Jana Zajice 960		
Druh sportoviště	Víceúčelové hřiště	Městský obvod	III
Celková plocha	162	GPS	50.0463664N 15.8102792E
Povrch	Mlatový povrch		
Oplocení	Částečně oplocené	Druh pozemku	OP
Mantinely	NE	Způsob využití	Zeleň
Vybavení	2 sloupky na volejbal	Celková výměra	17 038
		Zajištění provozu	Bez personálu
Funkční osvětlení	NE	Dostupnost pro veřej-	Volně přístupné
Toalety	NE	Počet měsíců provozu	12
Bezbariérové zařízení	ANO	PD Pracovní týden	-
Parkování jízdních kol	NE	PD Víkend	-
Přístřešek	NE	Vytižení	Částečně využívané
Posezení	ANO	Dokončení stavby	2011
Provozní řád	ANO	Poslední rekonstrukce	-
Technický stav povrchu	○ ○ ● ○ ○	Komentář, doplnění	
Technický stav vybavení	○ ○ ● ○ ○		
Technický stav oplocení	○ ○ ○ ○ ○		




Kód zařízení		8.3.7	
Adresa zařízení	Erno Košťála 996		
Druh sportoviště	Víceúčelové hřiště	Městský obvod	III
Celková plocha	286	GPS	50.0439019N 15.8139397E
Povrch	Dlažba, mlatový		
Oplocení	NE	Druh pozemku	OP
Mantinely	NE	Způsob využití	Zeleň
Vybavení	Stůl na stolní tenis, tenisová stěna, volejbalové sloupky	Celková výměra	2 731
		Zajištění provozu	Bez personálu
Funkční osvětlení	ANO	Dostupnost pro veřej-	Volně přístupné
Toalety	NE	Počet měsíců provozu	12
Bezbariérové zařízení	ANO	PD Pracovní týden	-
Parkování jízdních kol	NE	PD Víkend	-
Přístřešek	NE	Vytižení	Částečně využívané
Posezení	NE	Dokončení stavby	-
Provozní řád	ANO	Poslední rekonstrukce	-
Technický stav povrchu	○ ○ ● ○ ○	Komentář, doplnění	
Technický stav vybavení	○ ○ ● ○ ○		
Technický stav oplocení	○ ○ ○ ○ ○		



Kód zařízení		8.3.8	
Adresa zařízení	Na Okrouhlíku 1680		
Druh sportoviště	Víceúčelové hřiště	Městský obvod	III
Celková plocha	324	GPS	50.0380133N 15.7973783E
Povrch	Antuka		
Oplocení	NE	Druh pozemku	OP
Mantinely	NE	Způsob využití	OK
Vybavení	Volejbalové sloupky	Celková výměra	35 202
		Zajištění provozu	Bez personálu
Funkční osvětlení	NE	Dostupnost pro veřej-	Volně přístupné
Toalety	NE	Počet měsíců provozu	12
Bezbariérové zařízení	ANO	PD Pracovní týden	-
Parkování jízdních kol	NE	PD Víkend	-
Přístřešek	NE	Vytížení	Zřídka využívané
Posezení	NE	Dokončení stavby	-
Provozní řád	ANO	Poslední rekonstrukce	-
Technický stav povrchu	○ ○ ● ○ ○		
Technický stav vybavení	○ ○ ● ○ ○	Komentář, doplnění	.
Technický stav oplocení	○ ○ ○ ○ ○		



Kód zařízení		8.3.9	
Adresa zařízení	Na Okrouhlíku 1680 pétanque		
Druh sportoviště		Městský obvod	III
Celková plocha	200	GPS	
Povrch			
Oplocení		Druh pozemku	OP
Mantinely	NE	Způsob využití	OK
Vybavení		Celková výměra	35 202
		Zajištění provozu	Bez personálu
Funkční osvětlení	NE	Dostupnost pro veřej-	Volně přístupné
Toalety	NE	Počet měsíců provozu	12
Bezbariérové zařízení	ANO	PD Pracovní týden	-
Parkování jízdních kol	NE	PD Víkend	-
Přístřešek	NE	Vytížení	Zřídka využívané
Posezení	NE	Dokončení stavby	-
Provozní řád	ANO	Poslední rekonstrukce	-
Technický stav povrchu	○ ○ ● ○ ○		
Technický stav vybavení	○ ○ ● ○ ○	Komentář, doplnění	.
Technický stav oplocení	○ ○ ○ ○ ○		




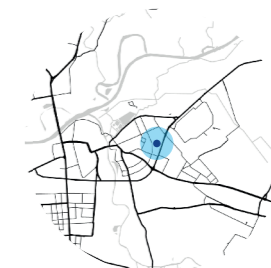
Kód zařízení		8.3.10	
Adresa zařízení	Sezemická 1352		
Druh sportoviště	Víceúčelové hřiště	Městský obvod	III
Celková plocha	162	GPS	50.0399531N 15.7968683E
Povrch	Přírodní trávník		
Oplocení	NE	Druh pozemku	OP
Mantinely	NE	Způsob využití	Zeleň
Vybavení	1 basketbalový koš	Celková výměra	2 185
		Zajištění provozu	Bez personálu
Funkční osvětlení	NE	Dostupnost pro veřej-	Volně přístupné
Toalety	NE	Počet měsíců provozu	12
Bezbariérové zařízení	NE	PD Pracovní týden	-
Parkování jízdních kol	NE	PD Víkend	-
Přístřešek	NE	Vytížení	Zřídka využívané
Posezení	ANO	Dokončení stavby	-
Provozní řád	NE	Poslední rekonstrukce	-
Technický stav povrchu	○ ● ○ ○ ○		
Technický stav vybavení	○ ○ ● ○ ○	Komentář, doplnění	.
Technický stav oplocení	○ ○ ○ ○ ○		



Kód zařízení		8.3.11	
Adresa zařízení	Spojilská 1779		
Druh sportoviště	Víceúčelové hřiště	Městský obvod	III
Celková plocha	90	GPS	50.0335958N 15.8038547E
Povrch	Přírodní trávník		
Oplocení	Částečně oplocené	Druh pozemku	OP
Mantinely	NE	Způsob využití	Jiná plocha
Vybavení	2 fotbalové branky 1 basketbalový koš 1 stůl na stolní tenis	Celková výměra	1 200
		Zajištění provozu	Bez personálu
Funkční osvětlení	NE	Dostupnost pro veřej-	Volně přístupné
Toalety	NE	Počet měsíců provozu	12
Bezbariérové zařízení	NE	PD Pracovní týden	-
Parkování jízdních kol	NE	PD Víkend	-
Přístřešek	NE	Vytížení	Částečně využívané
Posezení	ANO	Dokončení stavby	2001
Provozní řád	NE	Poslední rekonstrukce	-
Technický stav povrchu	○ ○ ● ○ ○		
Technický stav vybavení	○ ○ ● ○ ○	Komentář, doplnění	.
Technický stav oplocení	○ ○ ○ ○ ○		



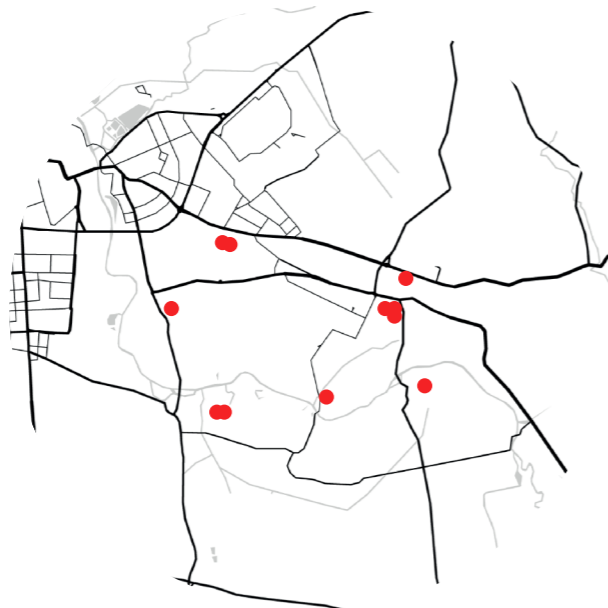
Kód zařízení		8.3.12	
Adresa zařízení	Bezdičkova 1546		
Druh sportoviště	Víceúčelové hřiště	Městský obvod	III
Celková plocha	16	GPS	50.0335958N 15.8038547E
Povrch	Asfalt		
Oplocení	NE	Druh pozemku	OP
Mantinely	NE	Způsob využití	Jiná plocha
Vybavení	1 basketbalový koš	Celková výměra	1 200
		Zajištění provozu	Bez personálu
Funkční osvětlení	NE	Dostupnost pro veřej-	Volně přístupné
Toalety	NE	Počet měsíců provozu	12
Bezbariérové zařízení	ANO	PD Pracovní týden	-
Parkování jízdních kol	NE	PD Víkend	-
Přístřešek	NE	Vytížení	Částečně využívané
Posezení	NE	Dokončení stavby	2009
Provozní řád	NE	Poslední rekonstrukce	-
Technický stav povrchu	○ ○ ● ○ ○		
Technický stav vybavení	○ ○ ● ○ ○	Komentář, doplnění	.
Technický stav oplocení	○ ○ ○ ○ ○		



Kód zařízení		8.3.13	
Adresa zařízení	V Zahrádkách 543		
Druh sportoviště	Víceúčelové hřiště	Městský obvod	III
Celková plocha	128	GPS	50.0365447N 15.8074389E
Povrch	Štěrka		
Oplocení	NE	Druh pozemku	OP
Mantinely	NE	Způsob využití	Jiná plocha
Vybavení	1 basketbalový koš 2 sloupky na volejbal	Celková výměra	5 614
		Zajištění provozu	Bez personálu
Funkční osvětlení	NE	Dostupnost pro veřej-	Volně přístupné
Toalety	NE	Počet měsíců provozu	12
Bezbariérové zařízení	ANO	PD Pracovní týden	-
Parkování jízdních kol	NE	PD Víkend	-
Přístřešek	NE	Vytížení	Zřídka využívané
Posezení	NE	Dokončení stavby	-
Provozní řád	NE	Poslední rekonstrukce	-
Technický stav povrchu	○ ● ○ ○ ○		
Technický stav vybavení	○ ○ ● ○ ○	Komentář, doplnění	.
Technický stav oplocení	○ ○ ○ ○ ○		



MO IV



Kód zařízení		8.4.1	
Adresa zařízení	Drozdická 1968		
Druh sportoviště	Workoutové hřiště	Městský obvod	IV
Celková plocha	60	GPS	50.0297542N 15.8036861E
Povrch	Přírodní trávník	Druh pozemku	Trvalý travnatý porost
Oplocení	NE	Způsob využití	-
Mantinely	NE	Celková výměra	4 641
Vybavení	Workoutová sestava	Zajištění provozu	Bez personálu
Funkční osvětlení	NE	Dostupnost pro veřej-	Volně přístupné
Toalety	NE	Počet měsíců provozu	12
Bezbariérové zařízení	ANO	PD Pracovní týden	11
Parkování jízdních kol	ANO	PD Víkend	11
Přístřešek	NE	Vytížení	Částečně využívané
Posezení	ANO	Dokončení stavby	2023
Provozní řád	ANO	Poslední rekonstrukce	-
Technický stav povrchu	○ ○ ○ ●	Komentář, doplnění	.-
Technický stav vybavení	○ ○ ○ ●		
Technický stav oplocení	○ ○ ○ ○		



Kód zařízení		8.4.2	
Adresa zařízení	Mnětická 313		
Druh sportoviště	Workoutové hřiště	Městský obvod	IV
Celková plocha	75	GPS	50.0118867N, 15.8013344E
Povrch	Umělý	Druh pozemku	OP
Oplocení	NE	Způsob využití	Jiná plocha
Mantinely	NE	Celková výměra	3 204
Vybavení	Workoutová sestava	Zajištění provozu	Bez personálu
Funkční osvětlení	NE	Dostupnost pro veřej-	Volně přístupné
Toalety	ANO	Počet měsíců provozu	12
Bezbariérové zařízení	NE	PD Pracovní týden	11
Parkování jízdních kol	ANO	PD Víkend	11
Přístřešek	ANO	Vytížení	Částečně využívané
Posezení	ANO	Dokončení stavby	2023
Provozní řád	ANO	Poslední rekonstrukce	-
Technický stav povrchu	○ ○ ○ ●	Komentář, doplnění	.-
Technický stav vybavení	○ ○ ○ ●		
Technický stav oplocení	○ ○ ○ ○		



Kód zařízení		8.4.3	
Adresa zařízení	Černoborská 56		
Druh sportoviště	Workoutové hřiště	Městský obvod	IV
Celková plocha	45	GPS	50.0136528N 15.8332556E
Povrch	Přírodní trávník	Druh pozemku	Zahrada
Oplocení	NE	Způsob využití	-
Mantinely	NE	Celková výměra	1 140
Vybavení	Workoutová sestava	Zajištění provozu	Bez personálu
Funkční osvětlení	NE	Dostupnost pro veřej-	Volně přístupné
Toalety	NE	Počet měsíců provozu	12
Bezbariérové zařízení	ANO	PD Pracovní týden	11
Parkování jízdních kol	ANO	PD Víkend	11
Přístřešek	NE	Vytížení	Částečně využívané
Posezení	NE	Dokončení stavby	2024
Provozní řád	ANO	Poslední rekonstrukce	-
Technický stav povrchu	○ ○ ○ ●	Komentář, doplnění	.-
Technický stav vybavení	○ ○ ○ ●		
Technický stav oplocení	○ ○ ○ ○		



Kód zařízení		8.4.4	
Adresa zařízení	Na Rybníčcích 165		
Druh sportoviště	Workoutové hřiště	Městský obvod	IV
Celková plocha	45	GPS	50.0242089N 15.8298203E
Povrch	Přírodní trávník	Druh pozemku	OP
Oplocení	NE	Způsob využití	Jiná plocha
Mantinely	NE	Celková výměra	3 732
Vybavení	Workoutová sestava	Zajištění provozu	Bez personálu
Funkční osvětlení	NE	Dostupnost pro veřej-	Volně přístupné
Toalety	NE	Počet měsíců provozu	12
Bezbariérové zařízení	ANO	PD Pracovní týden	11
Parkování jízdních kol	ANO	PD Víkend	11
Přístřešek	NE	Vytížení	Částečně využívané
Posezení	NE	Dokončení stavby	2024
Provozní řád	ANO	Poslední rekonstrukce	-
Technický stav povrchu	○ ○ ○ ●	Komentář, doplnění	.-
Technický stav vybavení	○ ○ ○ ●		
Technický stav oplocení	○ ○ ○ ○		



Kód zařízení		8.4.5	
Adresa zařízení	Na Rybníčcích 173		
Druh sportoviště	Víceúčelové hřiště	Městský obvod	IV
Celková plocha	600	GPS	50.0240408N, 15.8287983
Povrch	Přírodní trávník	Druh pozemku	OP
Oplocení	ANO - drátěné	Způsob využití	Jiná plocha
Mantinely	NE	Celková výměra	3 203
Vybavení	2 fotbalové branky	Zajištění provozu	Bez personálu
Funkční osvětlení	NE	Dostupnost pro veřej-	Volně přístupné
Toalety	NE	Počet měsíců provozu	12
Bezbariérové zařízení	ANO	PD Pracovní týden	11
Parkování jízdních kol	ANO	PD Víkend	11
Přístřešek	NE	Vytížení	Částečně využívané
Posezení	ANO	Dokončení stavby	2018
Provozní řád	ANO	Poslední rekonstrukce	-
Technický stav povrchu	○ ○ ● ○	Komentář, doplnění	.-
Technický stav vybavení	○ ○ ● ○		
Technický stav oplocení	○ ○ ● ○		



Kód zařízení		8.4.6	
Adresa zařízení	Na Rybníčkách 166		
Druh sportoviště	Víceúčelové hřiště	Městský obvod	IV
Celková plocha	264	GPS	50.0240408N, 15.8287983
Povrch	Umělý povrch		
Oplocení	ANO – síťové	Druh pozemku	OP
Mantinely	NE	Způsob využití	Jiná plocha
Vybavení	2 fotbalové branky 2 sloupky na volejbal	Celková výměra	3 203
		Zajištění provozu	Bez personálu
Funkční osvětlení	NE	Dostupnost pro veřej-	Volně přístupné
Toalety	NE	Počet měsíců provozu	12
Bezbariérové zařízení	ANO	PD Pracovní týden	11
Parkování jízdních kol	ANO	PD Víkend	11
Přístřešek	NE	Vytížení	Velmi vytížené
Posezení	ANO	Dokončení stavby	2018
Provozní řád	ANO	Poslední rekonstrukce	–
Technický stav povrchu	○ ○ ○ ●		
Technický stav vybavení	○ ○ ○ ●	Komentář, doplnění	.-
Technický stav oplocení	○ ○ ● ○		



Kód zařízení		8.4.7	
Adresa zařízení	Akátová 98		
Druh sportoviště	Víceúčelové hřiště	Městský obvod	IV
Celková plocha	1 650	GPS	50.0270819N 15.8308925E
Povrch	Přírodní trávník		
Oplocení	Částečné	Druh pozemku	Orná půda
Mantinely	NE	Způsob využití	–
Vybavení	2 fotbalové branky 2 sloupky na volejbal	Celková výměra	3 991
		Zajištění provozu	Bez personálu
Funkční osvětlení	NE	Dostupnost pro veřej-	Volně přístupné
Toalety	NE	Počet měsíců provozu	12
Bezbariérové zařízení	ANO	PD Pracovní týden	11
Parkování jízdních kol	ANO	PD Víkend	11
Přístřešek	NE	Vytížení	Prakticky nevyužívané
Posezení	ANO	Dokončení stavby	2000
Provozní řád	NE	Poslední rekonstrukce	–
Technický stav povrchu	○ ○ ○ ●		
Technický stav vybavení	○ ○ ○ ●	Komentář, doplnění	.-
Technický stav oplocení	○ ○ ○ ●		



Kód zařízení		8.4.8	
Adresa zařízení	Drozdice 44		
Druh sportoviště	Víceúčelové hřiště	Městský obvod	IV
Celková plocha	180	GPS	50.0139531N 15.8196064E
Povrch	Štěrka		
Oplocení	NE	Druh pozemku	OP
Mantinely	NE	Způsob využití	Jiná plocha
Vybavení	2 basketbalové koše	Celková výměra	751
		Zajištění provozu	Bez personálu
Funkční osvětlení	NE	Dostupnost pro veřej-	Volně přístupné
Toalety	NE	Počet měsíců provozu	12
Bezbariérové zařízení	ANO	PD Pracovní týden	11
Parkování jízdních kol	ANO	PD Víkend	11
Přístřešek	NE	Vytížení	Zřídka využívané
Posezení	ANO	Dokončení stavby	1990
Provozní řád	NE	Poslední rekonstrukce	–
Technický stav povrchu	○ ● ○ ○		
Technický stav vybavení	○ ● ○ ○	Komentář, doplnění	.-
Technický stav oplocení	○ ○ ○ ○		



Kód zařízení		8.4.9	
Adresa zařízení	Drozdická 1968		
Druh sportoviště	Víceúčelové hřiště	Městský obvod	IV
Celková plocha	351	GPS	50.0298636N 15.8031706E
Povrch	Umělý		
Oplocení	ANO – síťové	Druh pozemku	Trvalý travní porost
Mantinely	NE	Způsob využití	–
Vybavení	1 basketbalový koš 2 sloupky na volejbal	Celková výměra	4 461
		Zajištění provozu	Bez personálu
Funkční osvětlení	NE	Dostupnost pro veřej-	Volně přístupné
Toalety	NE	Počet měsíců provozu	12
Bezbariérové zařízení	ANO	PD Pracovní týden	11
Parkování jízdních kol	ANO	PD Víkend	11
Přístřešek	NE	Vytížení	Velmi vytížené
Posezení	ANO	Dokončení stavby	2022
Provozní řád	NE	Poslední rekonstrukce	–
Technický stav povrchu	○ ○ ○ ●		
Technický stav vybavení	○ ○ ○ ●	Komentář, doplnění	.-
Technický stav oplocení	○ ○ ○ ●		



Kód zařízení		8.4.10	
Adresa zařízení	Drozdická 1968		
Druh sportoviště	Víceúčelové hřiště	Městský obvod	IV
Celková plocha	200	GPS	50.0232375N 15.7946461E
Povrch	Přírodní trávník		
Oplocení	NE	Druh pozemku	Trvalý travní porost
Mantinely	NE	Způsob využití	–
Vybavení	2 fotbalové branky	Celková výměra	2 209
		Zajištění provozu	Bez personálu
Funkční osvětlení	NE	Dostupnost pro veřej-	Volně přístupné
Toalety	NE	Počet měsíců provozu	12
Bezbariérové zařízení	ANO	PD Pracovní týden	11
Parkování jízdních kol	ANO	PD Víkend	11
Přístřešek	NE	Vytížení	Velmi vytížené
Posezení	NE	Dokončení stavby	2017
Provozní řád	NE	Poslední rekonstrukce	–
Technický stav povrchu	○ ○ ● ○		
Technický stav vybavení	○ ○ ● ○	Komentář, doplnění	.-
Technický stav oplocení	○ ○ ○ ○		



Kód zařízení		8.4.11	
Adresa zařízení	Mnětická 313		
Druh sportoviště	Workoutové hřiště	Městský obvod	IV
Celková plocha	100	GPS	50.0119392N 15.8012300E
Povrch	Přírodní trávník		
Oplocení	NE	Druh pozemku	OP
Mantinely	NE	Způsob využití	Jiná plocha
Vybavení	Prvky fitness	Celková výměra	3 204
		Zajištění provozu	Bez personálu
Funkční osvětlení	NE	Dostupnost pro veřej-	Volně přístupné
Toalety	NE	Počet měsíců provozu	12
Bezbariérové zařízení	ANO	PD Pracovní týden	11
Parkování jízdních kol	ANO	PD Víkend	11
Přístřešek	NE	Vytížení	Velmi vytížené
Posezení	ANO	Dokončení stavby	2017
Provozní řád	NE	Poslední rekonstrukce	–
Technický stav povrchu	○ ○ ○ ●		
Technický stav vybavení	○ ○ ○ ●	Komentář, doplnění	.-
Technický stav oplocení	○ ○ ○ ○		



MO V



Kód zařízení		8.5.1	
Adresa zařízení	Chrudimská 2648		
Druh sportoviště	Víceúčelové hřiště	Městský obvod	V
Celková plocha	1 378	GPS	50.0199458N 15.7723717E
Povrch	Asfalt		
Oplocení	ANO drátěné	Druh pozemku	OP
Mantinely	NE	Způsob využití	SpRP
Vybavení	8 volejbalových sloupků	Celková výměra	4 485
		Zajištění provozu	Bez personálu
Funkční osvětlení	NE	Dostupnost pro veřej-	Volně přístupné
Toalety	NE	Počet měsíců provozu	12
Bezbariérové zařízení	ANO	PD Pracovní týden	-
Parkování jízdních kol	NE	PD Víkend	-
Přístřešek	ANO	Vytížení	Částečně využívané
Posezení	ANO	Dokončení stavby	
Provozní řád	NE	Poslední rekonstrukce	2023
Technický stav povrchu	○ ○ ● ○		
Technický stav vybavení	○ ○ ● ○	Komentář, doplnění	.
Technický stav oplocení	○ ○ ○ ○		



Kód zařízení		8.5.2	
Adresa zařízení	Sokolovská 2394		
Druh sportoviště	Víceúčelové hřiště	Městský obvod	V
Celková plocha	336	GPS	50.0206928N 15.7552361E
Povrch	Umělý		
Oplocení	NE	Druh pozemku	OP
Mantinely	NE	Způsob využití	Jiná plocha
Vybavení	2 volejbalové sloupky	Celková výměra	10 274
		Zajištění provozu	Bez personálu
Funkční osvětlení	NE	Dostupnost pro veřej-	Volně přístupné
Toalety	NE	Počet měsíců provozu	12
Bezbariérové zařízení	ANO	PD Pracovní týden	-
Parkování jízdních kol	ANO	PD Víkend	-
Přístřešek	NE	Vytížení	Částečně využívané
Posezení	NE	Dokončení stavby	
Provozní řád	NE	Poslední rekonstrukce	
Technický stav povrchu	○ ○ ○ ●		
Technický stav vybavení	○ ○ ○ ●	Komentář, doplnění	.
Technický stav oplocení	○ ○ ○ ○		



Kód zařízení		8.5.3	
Adresa zařízení	Jiránkova 2090		
Druh sportoviště	Víceúčelové hřiště	Městský obvod	V
Celková plocha	220	GPS	50.0257000N 15.7554822E
Povrch	Asfalt		
Oplocení	Částečné, síťové	Druh pozemku	OP
Mantinely	NE	Způsob využití	Zeleň
Vybavení	2 volejbalové sloupky 1 hokejbalová	Celková výměra	15 587
		Zajištění provozu	Bez personálu
Funkční osvětlení	NE	Dostupnost pro veřej-	Volně přístupné
Toalety	NE	Počet měsíců provozu	12
Bezbariérové zařízení	ANO	PD Pracovní týden	-
Parkování jízdních kol	ANO	PD Víkend	-
Přístřešek	NE	Vytížení	Zřídka využívané
Posezení	ANO	Dokončení stavby	
Provozní řád	NE	Poslední rekonstrukce	
Technický stav povrchu	○ ○ ● ○		
Technický stav vybavení	○ ○ ● ○	Komentář, doplnění	.
Technický stav oplocení	○ ○ ○ ○		



Kód zařízení		8.5.4	
Adresa zařízení	Gorkého 2573		
Druh sportoviště	Stoly na stolní tenis	Městský obvod	V
Celková plocha	40	GPS	50.0242825N 15.7635769E
Povrch	Dlažba		
Oplocení	NE	Druh pozemku	OP
Mantinely	NE	Způsob využití	Zeleň
Vybavení	2 stoly na stolní tenis	Celková výměra	25 794
		Zajištění provozu	Bez personálu
Funkční osvětlení	NE	Dostupnost pro veřej-	Volně přístupné
Toalety	NE	Počet měsíců provozu	12
Bezbariérové zařízení	ANO	PD Pracovní týden	-
Parkování jízdních kol	NE	PD Víkend	-
Přístřešek	NE	Vytížení	Částečně využívané
Posezení	ANO	Dokončení stavby	
Provozní řád	ANO	Poslední rekonstrukce	2024
Technický stav povrchu	○ ○ ● ○		
Technický stav vybavení	○ ○ ● ○	Komentář, doplnění	.
Technický stav oplocení	○ ○ ○ ○		



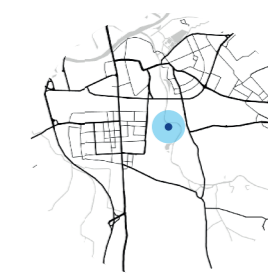
Kód zařízení		8.5.5	
Adresa zařízení	Lexova 2329		
Druh sportoviště	Víceúčelové hřiště	Městský obvod	V
Celková plocha	336	GPS	50.0211433N 15.7595739E
Povrch	Umělý		
Oplocení	ANO, síťové	Druh pozemku	OP
Mantinely	NE	Způsob využití	Zeleň
Vybavení	2 fotbalové branky 1 basketbalový koš	Celková výměra	33 347
		Zajištění provozu	Bez personálu
Funkční osvětlení	NE	Dostupnost pro veřej-	Volně přístupné
Toalety	NE	Počet měsíců provozu	12
Bezbariérové zařízení	ANO	PD Pracovní týden	-
Parkování jízdních kol	NE	PD Víkend	-
Přístřešek	NE	Vytížení	Velmi vytížené
Posezení	ANO	Dokončení stavby	
Provozní řád	ANO	Poslední rekonstrukce	2024
Technický stav povrchu	○ ○ ○ ●		
Technický stav vybavení	○ ○ ● ○	Komentář, doplnění	.
Technický stav oplocení	○ ○ ● ○		



Kód zařízení		8.5.6	
Adresa zařízení	Gorkého 2068		
Druh sportoviště	Stůl na stolní tenis	Městský obvod	V
Celková plocha	20	GPS	50.0253975N 15.7616581E
Povrch	Dlažba		
Oplocení	NE	Druh pozemku	OP
Mantinely	NE	Způsob využití	Zeleň
Vybavení	1 stůl na stolní tenis	Celková výměra	24 600
		Zajištění provozu	Bez personálu
Funkční osvětlení	NE	Dostupnost pro veřej-	Volně přístupné
Toalety	NE	Počet měsíců provozu	12
Bezbariérové zařízení	ANO	PD Pracovní týden	-
Parkování jízdních kol	NE	PD Víkend	-
Přístřešek	NE	Vytížení	Částečně využívané
Posezení	ANO	Dokončení stavby	
Provozní řád	ANO	Poslední rekonstrukce	
Technický stav povrchu	○ ○ ● ○		
Technický stav vybavení	○ ○ ○ ●	Komentář, doplnění	.
Technický stav oplocení	○ ○ ○ ○		



Kód zařízení		8.5.9	
Adresa zařízení	K Vinici		
Druh sportoviště	Víceúčelová plocha	Městský obvod	V
Celková plocha	800	GPS	50.0261594N 15.7853108E
Povrch	Přírodní povrch		
Oplocení	NE	Druh pozemku	OP
Mantinely	NE	Způsob využití	SpRP
Vybavení	2 fotbalové branky 2 sloupky na volejbal	Celková výměra	3 881
		Zajištění provozu	Bez personálu
Funkční osvětlení	NE	Dostupnost pro veřej-	Volně přístupné
Toalety	NE	Počet měsíců provozu	12
Bezbariérové zařízení	ANO	PD Pracovní týden	-
Parkování jízdních kol	ANO	PD Víkend	-
Přístřešek	NE	Vytížení	Částečně využívané
Posezení	ANO	Dokončení stavby	
Provozní řád	ANO	Poslední rekonstrukce	
Technický stav povrchu	○ ● ○ ○		
Technický stav vybavení	○ ○ ● ○	Komentář, doplnění	.
Technický stav oplocení	○ ○ ○ ○		



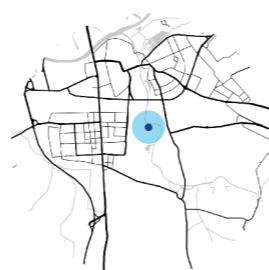
Kód zařízení		8.5.7	
Adresa zařízení	Wolkerova 2131		
Druh sportoviště	Víceúčelové hřiště	Městský obvod	V
Celková plocha	20	GPS	50.0255628N 15.7596908E
Povrch	Přírodní trávník		
Oplocení	NE	Druh pozemku	OP
Mantinely	NE	Způsob využití	Zeleň
Vybavení	2 fotbalové branky 2 volejbalové sloupky	Celková výměra	24 600
		Zajištění provozu	Bez personálu
Funkční osvětlení	NE	Dostupnost pro veřej-	Volně přístupné
Toalety	NE	Počet měsíců provozu	12
Bezbariérové zařízení	ANO	PD Pracovní týden	-
Parkování jízdních kol	NE	PD Víkend	-
Přístřešek	NE	Vytížení	Částečně využívané
Posezení	ANO	Dokončení stavby	
Provozní řád	ANO	Poslední rekonstrukce	
Technický stav povrchu	○ ○ ● ○		
Technický stav vybavení	○ ○ ● ○	Komentář, doplnění	.
Technický stav oplocení	○ ○ ○ ○		



Kód zařízení		8.5.10	
Adresa zařízení	Sokolovská 2721		
Druh sportoviště	Plocha s bask.	Městský obvod	V
Celková plocha	12	GPS	50.0234528N 15.7544106E
Povrch	Dlažba		
Oplocení	NE	Druh pozemku	OP
Mantinely	NE	Způsob využití	SpRP
Vybavení	1 basketbalový koš	Celková výměra	27 173
		Zajištění provozu	Bez personálu
Funkční osvětlení	NE	Dostupnost pro veřej-	Volně přístupné
Toalety	NE	Počet měsíců provozu	12
Bezbariérové zařízení	ANO	PD Pracovní týden	-
Parkování jízdních kol	ANO	PD Víkend	-
Přístřešek	NE	Vytížení	Částečně využívané
Posezení	ANO	Dokončení stavby	
Provozní řád	ANO	Poslední rekonstrukce	
Technický stav povrchu	○ ○ ● ○		
Technický stav vybavení	○ ○ ○ ●	Komentář, doplnění	.
Technický stav oplocení	○ ○ ○ ○		



Kód zařízení		8.5.8	
Adresa zařízení	K Vinici		
Druh sportoviště	Pumptrack	Městský obvod	V
Celková plocha	1 000	GPS	50.0262608N 15.7849531E
Povrch	Přírodní povrch		
Oplocení	NE	Druh pozemku	OP
Mantinely	NE	Způsob využití	SpRP
Vybavení	-	Celková výměra	3 881
		Zajištění provozu	Bez personálu
Funkční osvětlení	NE	Dostupnost pro veřej-	Volně přístupné
Toalety	NE	Počet měsíců provozu	12
Bezbariérové zařízení	ANO	PD Pracovní týden	-
Parkování jízdních kol	ANO	PD Víkend	-
Přístřešek	NE	Vytížení	Velmi vytížené
Posezení	ANO	Dokončení stavby	
Provozní řád	ANO	Poslední rekonstrukce	2024
Technický stav povrchu	○ ○ ● ○		
Technický stav vybavení	○ ○ ○ ○	Komentář, doplnění	.
Technický stav oplocení	○ ○ ○ ○		



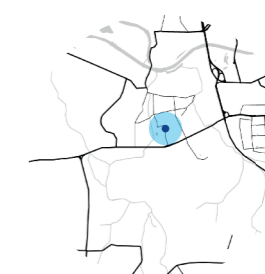
Kód zařízení		8.5.11	
Adresa zařízení	Gorkého 2573		
Druh sportoviště	Venkovní posilovna	Městský obvod	V
Celková plocha	20	GPS	50.0241614N 15.7634514E
Povrch	Přírodní povrch		
Oplocení	NE	Druh pozemku	OP
Mantinely	NE	Způsob využití	Zeleň
Vybavení	2 fitness stroje	Celková výměra	25794
		Zajištění provozu	Bez personálu
Funkční osvětlení	NE	Dostupnost pro veřej-	Volně přístupné
Toalety	NE	Počet měsíců provozu	12
Bezbariérové zařízení	ANO	PD Pracovní týden	-
Parkování jízdních kol	NE	PD Víkend	-
Přístřešek	NE	Vytížení	Částečně využívané
Posezení	NE	Dokončení stavby	
Provozní řád	ANO	Poslední rekonstrukce	
Technický stav povrchu	○ ○ ● ○		
Technický stav vybavení	○ ○ ○ ●	Komentář, doplnění	.
Technický stav oplocení	○ ○ ○ ○		



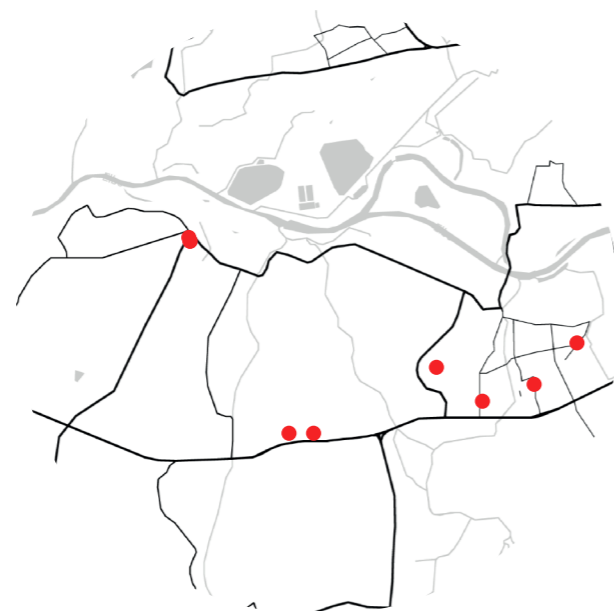
Kód zařízení		8.5.12	
Adresa zařízení	Raisova 226		
Druh sportoviště	Víceúčelové hřiště	Městský obvod	V
Celková plocha	420	GPS	50.0172461N 15.7688819E
Povrch	Asfalt		
Oplocení	Částečně	Druh pozemku	OP
Mantinely	NE	Způsob využití	Jiná plocha
Vybavení	2 hokejbalové branky 2 basketbalové	Celková výměra	6 582
		Zajištění provozu	Bez personálu
Funkční osvětlení	NE	Dostupnost pro veřej-	Volně přístupné
Toalety	NE	Počet měsíců provozu	12
Bezbariérové zařízení	ANO	PD Pracovní týden	-
Parkování jízdních kol	NE	PD Víkend	-
Přístřešek	ANO	Vytížení	Částečně využívané
Posezení	ANO	Dokončení stavby	
Provozní řád	ANO	Poslední rekonstrukce	
Technický stav povrchu	○ ○ ○ ●	Komentář, doplnění	Ve správě MMP.
Technický stav vybavení	○ ○ ○ ●		
Technický stav oplocení	○ ○ ○ ○		



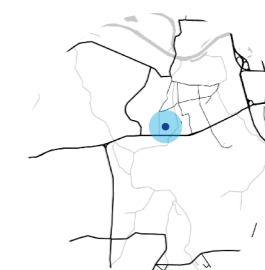
Kód zařízení		8.6.2	
Adresa zařízení	Branecská 874		
Druh sportoviště	Víceúčelové hřiště	Městský obvod	VI
Celková plocha	510	GPS	50.0234231N 15.7321067E
Povrch	Přírodní trávník		
Oplocení	ANO, částečně	Druh pozemku	OP
Mantinely	NE	Způsob využití	Jiná plocha
Vybavení	2 fotbalové branky	Celková výměra	4 281
		Zajištění provozu	Bez personálu
Funkční osvětlení	NE	Dostupnost pro veřej-	Volně přístupné
Toalety	NE	Počet měsíců provozu	12
Bezbariérové zařízení	NE	PD Pracovní týden	-
Parkování jízdních kol	NE	PD Víkend	-
Přístřešek	NE	Vytížení	Částečně využívané
Posezení	ANO	Dokončení stavby	
Provozní řád	NE	Poslední rekonstrukce	
Technický stav povrchu	○ ● ○ ○	Komentář, doplnění	
Technický stav vybavení	○ ○ ● ○		
Technický stav oplocení	○ ○ ● ○		



MO VI



Kód zařízení		8.6.3	
Adresa zařízení	Táborská 134		
Druh sportoviště	Víceúčelové hřiště	Městský obvod	VI
Celková plocha	480	GPS	50.0214894N 15.7247414E
Povrch	Umělý		
Oplocení	ANO, síťové	Druh pozemku	OP
Mantinely	ANO	Způsob využití	SpRP
Vybavení	2 fotbalové branky 2 basketbalové koše	Celková výměra	4 106
		Zajištění provozu	Bez personálu
Funkční osvětlení	NE	Dostupnost pro veřej-	Volně přístupné
Toalety	NE	Počet měsíců provozu	12
Bezbariérové zařízení	NE	PD Pracovní týden	-
Parkování jízdních kol	ANO	PD Víkend	-
Přístřešek	NE	Vytížení	Velmi vytížené
Posezení	NE	Dokončení stavby	2024
Provozní řád	ANO	Poslední rekonstrukce	-
Technický stav povrchu	○ ○ ○ ●	Komentář, doplnění	
Technický stav vybavení	○ ○ ○ ●		
Technický stav oplocení	○ ○ ○ ●		

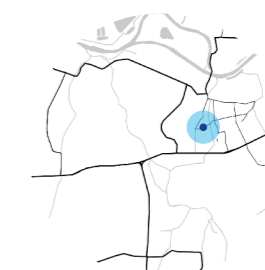


54

Kód zařízení		8.6.1	
Adresa zařízení	Popkovičská 672		
Druh sportoviště	Víceúčelové hřiště	Městský obvod	VI
Celková plocha	304	GPS	50.0284025N 15.7401369E
Povrch	Umělý		
Oplocení	ANO, síťové	Druh pozemku	OP
Mantinely	NE	Způsob využití	OK
Vybavení	2 fotbalové branky 2 basketbalové koše	Celková výměra	520
		Zajištění provozu	Bez personálu
Funkční osvětlení	NE	Dostupnost pro veřej-	Volně přístupné
Toalety	NE	Počet měsíců provozu	12
Bezbariérové zařízení	ANO	PD Pracovní týden	-
Parkování jízdních kol	NE	PD Víkend	-
Přístřešek	NE	Vytížení	Částečně využívané
Posezení	ANO	Dokončení stavby	
Provozní řád	NE	Poslední rekonstrukce	
Technický stav povrchu	○ ○ ○ ●	Komentář, doplnění	
Technický stav vybavení	○ ○ ● ○		
Technický stav oplocení	○ ○ ● ○		



Kód zařízení		8.6.4	
Adresa zařízení	Jaroslava Machače 1448		
Druh sportoviště	Workoutové hřiště	Městský obvod	VI
Celková plocha	60	GPS	50.0259967N 15.7134533E
Povrch	Asfalt		
Oplocení	NE	Druh pozemku	Orná půda
Mantinely	NE	Způsob využití	-
Vybavení	Sestava na workout	Celková výměra	21 231
		Zajištění provozu	Bez personálu
Funkční osvětlení	NE	Dostupnost pro veřej-	Volně přístupné
Toalety	NE	Počet měsíců provozu	12
Bezbariérové zařízení	NE	PD Pracovní týden	-
Parkování jízdních kol	NE	PD Víkend	-
Přístřešek	NE	Vytížení	Částečně využívané
Posezení	NE	Dokončení stavby	2023
Provozní řád	ANO	Poslední rekonstrukce	
Technický stav povrchu	○ ○ ○ ●	Komentář, doplnění	
Technický stav vybavení	○ ○ ○ ●		
Technický stav oplocení	○ ○ ○ ○		



Kód zařízení		8.6.5	
Adresa zařízení	Kokešova 129		
Druh sportoviště	Bike park	Městský obvod	VI
Celková plocha	1 250	GPS	50.0184569N 15.6945867E
Povrch	Přírodní trávník,		
Oplocení	NE	Druh pozemku	OP
Mantinely	NE	Způsob využití	Jiná plocha
Vybavení		Celková výměra	6 133
		Zajištění provozu	Bez personálu
Funkční osvětlení	NE	Dostupnost pro veřej-	Volně přístupné
Toalety	NE	Počet měsíců provozu	12
Bezbariérové zařízení	NE	PD Pracovní týden	-
Parkování jízdních kol	ANO	PD Víkend	-
Přístřešek	NE	Vytížení	Částečně využívané
Posezení	ANO	Dokončení stavby	2023
Provozní řád	NE	Poslední rekonstrukce	
Technický stav povrchu	○ ○ ● ○	Komentář, doplnění	
Technický stav vybavení	○ ○ ○ ○		
Technický stav oplocení	○ ○ ○ ○		



Kód zařízení		8.6.6	
Adresa zařízení	Za Oborou 186		
Druh sportoviště	Víceúčelové hřiště	Městský obvod	VI
Celková plocha	578	GPS	50.0189022N 15.6916869E
Povrch	Umělý trávník		
Oplocení	ANO, síťové	Druh pozemku	OP
Mantinely	ANO	Způsob využití	Jiná plocha
Vybavení	2 fotbalové branky 2 volejbalové sloupky	Celková výměra	3272
		Zajištění provozu	Bez personálu
Funkční osvětlení	NE	Dostupnost pro veřej-	Objednání
Toalety	NE	Počet měsíců provozu	12
Bezbariérové zařízení	ANO	PD Pracovní týden	16
Parkování jízdních kol	NE	PD Víkend	16
Přístřešek	NE	Vytížení	Velmi vytižené
Posezení	ANO	Dokončení stavby	2022
Provozní řád	ANO	Poslední rekonstrukce	
Technický stav povrchu	○ ○ ○ ●	Komentář, doplnění	
Technický stav vybavení	○ ○ ○ ●		
Technický stav oplocení	○ ○ ○ ●		



Kód zařízení		8.6.7	
Adresa zařízení	Lány na Důlku 52		
Druh sportoviště	Víceúčelové hřiště	Městský obvod	VI
Celková plocha	190	GPS	50.0396028N 15.6745292E
Povrch	Umělý		
Oplocení	NE	Druh pozemku	OP
Mantinely	NE	Způsob využití	SpRP
Vybavení	2 hokejbalové branky	Celková výměra	3 019
		Zajištění provozu	Bez personálu
Funkční osvětlení	NE	Dostupnost pro veřej-	Volně přístupné
Toalety	NE	Počet měsíců provozu	12
Bezbariérové zařízení	NE	PD Pracovní týden	-
Parkování jízdních kol	NE	PD Víkend	-
Přístřešek	ANO	Vytížení	Částečně využívané
Posezení	ANO	Dokončení stavby	
Provozní řád	NE	Poslední rekonstrukce	
Technický stav povrchu	○ ○ ● ○	Komentář, doplnění	
Technický stav vybavení	○ ○ ● ○		
Technický stav oplocení	○ ○ ○ ○		



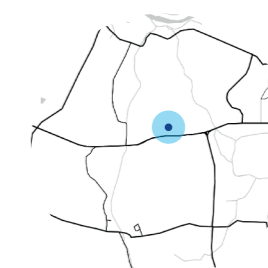
Kód zařízení		8.6.8	
Adresa zařízení	Lány na Důlku 51		
Druh sportoviště	Víceúčelové hřiště	Městský obvod	VI
Celková plocha	629	GPS	50.0398553N 15.6747650E
Povrch	Umělý trávník		
Oplocení	ANO, drátěné	Druh pozemku	OP
Mantinely	NE	Způsob využití	SpRP
Vybavení	2 volejbalové sloupky	Celková výměra	3 019
		Zajištění provozu	Bez personálu
Funkční osvětlení	NE	Dostupnost pro veřej-	Objednání
Toalety	NE	Počet měsíců provozu	12
Bezbariérové zařízení	NE	PD Pracovní týden	16
Parkování jízdních kol	NE	PD Víkend	16
Přístřešek	ANO	Vytížení	Velmi vytižené
Posezení	ANO	Dokončení stavby	
Provozní řád	ANO	Poslední rekonstrukce	
Technický stav povrchu	○ ○ ○ ●	Komentář, doplnění	
Technický stav vybavení	○ ○ ○ ●		
Technický stav oplocení	○ ○ ○ ○		



Kód zařízení		8.6.9	
Adresa zařízení	Lány na Důlku 54		
Druh sportoviště	Víceúčelové hřiště	Městský obvod	VI
Celková plocha	170	GPS	50.0400108N 15.6748911E
Povrch	Asfalt		
Oplocení	NE	Druh pozemku	OP
Mantinely	NE	Způsob využití	SpRP
Vybavení	2 basketbalové koše	Celková výměra	3 019
		Zajištění provozu	Bez personálu
Funkční osvětlení	NE	Dostupnost pro veřej-	Volně přístupné
Toalety	NE	Počet měsíců provozu	12
Bezbariérové zařízení	NE	PD Pracovní týden	
Parkování jízdních kol	NE	PD Víkend	
Přístřešek	ANO	Vytížení	Zřídka využívané
Posezení	ANO	Dokončení stavby	
Provozní řád	NE	Poslední rekonstrukce	
Technický stav povrchu	○ ○ ● ○	Komentář, doplnění	
Technický stav vybavení	○ ○ ● ○		
Technický stav oplocení	○ ○ ○ ○		



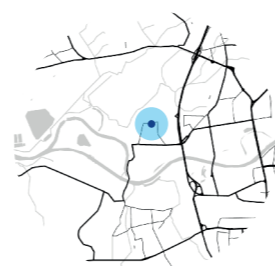
Kód zařízení		8.6.10	
Adresa zařízení	Kokešova 130		
Druh sportoviště	Víceúčelové hřiště	Městský obvod	VI
Celková plocha	162	GPS	50.0187214N 15.6956636E
Povrch	Asfalt		
Oplocení	NE	Druh pozemku	OP
Mantinely	NE	Způsob využití	Jiná plocha
Vybavení	2 basketbalové koše	Celková výměra	6 133
		Zajištění provozu	Bez personálu
Funkční osvětlení	NE	Dostupnost pro veřej-	Volně přístupné
Toalety	NE	Počet měsíců provozu	12
Bezbariérové zařízení	ANO	PD Pracovní týden	
Parkování jízdních kol	NE	PD Víkend	
Přístřešek	NE	Vytížení	Částečně využívané
Posezení	ANO	Dokončení stavby	
Provozní řád	NE	Poslední rekonstrukce	
Technický stav povrchu	○ ○ ● ○	Komentář, doplnění	
Technický stav vybavení	○ ○ ● ○		
Technický stav oplocení	○ ○ ○ ○		



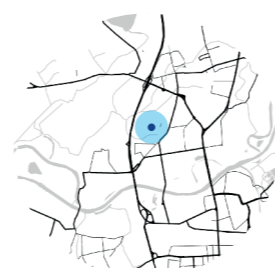
MO VII



Kód zařízení		8.7.1	
Adresa zařízení	Prokopa Holého 426		
Druh sportoviště	Sportovní areál	Městský obvod	VII
Celková plocha	545	GPS	50.0475458N, 15.7352433E
Povrch	Umělý, přírodní		
Oplocení	ANO, drátěné,	Druh pozemku	OP
Mantinely	ANO	Způsob využití	Zeleň
Vybavení	2 basketbalové koše 2 fotbalové branky 2 volejbalové sloupky	Celková výměra	3 019
		Zajištění provozu	Externí firma
Funkční osvětlení	NE	Dostupnost pro veřej-	Volně přístupné
Toalety	ANO	Počet měsíců provozu	12
Bezbariérové zařízení	ANO	PD Pracovní týden	12
Parkování jízdních kol	ANO	PD Víkend	11
Přístřešek	ANO	Vytížení	Velmi vytížené
Posezení	ANO	Dokončení stavby	
Provozní řád	ANO	Poslední rekonstrukce	
Technický stav povrchu	○ ○ ○ ●		
Technický stav vybavení	○ ○ ● ○	Komentář, doplnění	
Technický stav oplocení	○ ○ ○ ●		Mobilní toalety jsou k dispozici v období od začátku dubna do konce října.



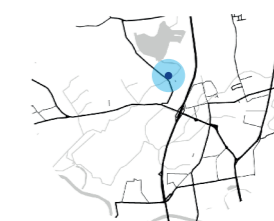
Kód zařízení		8.7.2	
Adresa zařízení	Jozefa Gabčíka 345		
Druh sportoviště	Sportovní areál	Městský obvod	VII
Celková plocha	350	GPS	50.0512858N 15.7493456E
Povrch	Umělý, přírodní		
Oplocení	ANO, drátěné,	Druh pozemku	OP
Mantinely	ANO	Způsob využití	Zeleň
Vybavení	2 fotbalové branky 2 volejbalové sloupky	Celková výměra	3 030
		Zajištění provozu	Externí firma
Funkční osvětlení	NE	Dostupnost pro veřej-	Volně přístupné
Toalety	ANO	Počet měsíců provozu	12
Bezbariérové zařízení	ANO	PD Pracovní týden	12
Parkování jízdních kol	ANO	PD Víkend	12
Přístřešek	ANO	Vytížení	Velmi vytížené
Posezení	ANO	Dokončení stavby	
Provozní řád	ANO	Poslední rekonstrukce	
Technický stav povrchu	○ ○ ○ ●		
Technický stav vybavení	○ ○ ● ○	Komentář, doplnění	
Technický stav oplocení	○ ○ ● ○		Mobilní toalety jsou k dispozici v období od začátku dubna do konce října.



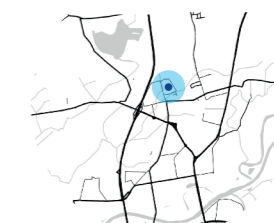
Kód zařízení		8.7.3	
Adresa zařízení	Hradišská 299		
Druh sportoviště	Sportovní areál	Městský obvod	VII
Celková plocha	350	GPS	50.0627803N 15.7583175E
Povrch	Umělý, přírodní		
Oplocení	ANO, drátěné,	Druh pozemku	OP
Mantinely	ANO	Způsob využití	Zeleň
Vybavení	2 basketbalové koše 4 volejbalové	Celková výměra	7 739
		Zajištění provozu	Externí firma
Funkční osvětlení	NE	Dostupnost pro veřej-	Volně přístupné
Toalety	ANO	Počet měsíců provozu	12
Bezbariérové zařízení	ANO	PD Pracovní týden	12
Parkování jízdních kol	ANO	PD Víkend	11
Přístřešek	ANO	Vytížení	Částečně využívané
Posezení	ANO	Dokončení stavby	
Provozní řád	ANO	Poslední rekonstrukce	
Technický stav povrchu	○ ○ ○ ●		
Technický stav vybavení	○ ○ ● ○	Komentář, doplnění	
Technický stav oplocení	○ ○ ○ ○		



Kód zařízení		8.7.4	
Adresa zařízení	Doubravice 21		
Druh sportoviště	Víceúčelové hřiště	Městský obvod	VII
Celková plocha	512	GPS	50.0666092N, 15.7445750E
Povrch	Umělý		
Oplocení	ANO, síťové	Druh pozemku	OP
Mantinely	ANO	Způsob využití	SpRP
Vybavení	2 fotbalové branky 1 basketbalový koš Sestava na workout	Celková výměra	2 761
		Zajištění provozu	Bez personálu
Funkční osvětlení	NE	Dostupnost pro veřej-	Volně přístupné
Toalety	ANO	Počet měsíců provozu	12
Bezbariérové zařízení	ANO	PD Pracovní týden	
Parkování jízdních kol	NE	PD Víkend	
Přístřešek	NE	Vytížení	Velmi vytížené
Posezení	NE	Dokončení stavby	
Provozní řád	ANO	Poslední rekonstrukce	
Technický stav povrchu	○ ○ ○ ●		
Technický stav vybavení	○ ○ ○ ●	Komentář, doplnění	
Technický stav oplocení	○ ○ ○ ●		



Kód zařízení		8.7.5	
Adresa zařízení	Poláčkova 208		
Druh sportoviště	Víceúčelové hřiště	Městský obvod	VII
Celková plocha	154	GPS	50.0652453N 15.7575328E
Povrch	Umělý		
Oplocení	NE	Druh pozemku	OP
Mantinely	NE	Způsob využití	Zeleň
Vybavení	1 basketbalový koš	Celková výměra	1 161
		Zajištění provozu	Bez personálu
Funkční osvětlení	NE	Dostupnost pro veřej-	Volně přístupné
Toalety	NE	Počet měsíců provozu	12
Bezbariérové zařízení	ANO	PD Pracovní týden	
Parkování jízdních kol	NE	PD Víkend	
Přístřešek	NE	Vytížení	Částečně využívané
Posezení	ANO	Dokončení stavby	
Provozní řád	ANO	Poslední rekonstrukce	
Technický stav povrchu	○ ○ ○ ●		
Technický stav vybavení	○ ○ ○ ●	Komentář, doplnění	
Technický stav oplocení	○ ○ ○ ○		



Kód zařízení		8.7.6	
Adresa zařízení	K Olšíně 235		
Druh sportoviště	Víceúčelové hřiště	Městský obvod	VII
Celková plocha	612	GPS	50.0538497N, 15.7578894E
Povrch	Asfalt		
Oplocení	NE	Druh pozemku	OP
Mantinely	NE	Způsob využití	Jiná plocha
Vybavení	2 volejbalové sloupky	Celková výměra	2 246
		Zajištění provozu	Bez personálu
Funkční osvětlení	NE	Dostupnost pro veřej-	Volně přístupné
Toalety	NE	Počet měsíců provozu	12
Bezbariérové zařízení	ANO	PD Pracovní týden	
Parkování jízdních kol	NE	PD Víkend	
Přístřešek	NE	Vytížení	Zřídka využívané
Posezení	NE	Dokončení stavby	
Provozní řád	NE	Poslední rekonstrukce	
Technický stav povrchu	○ ○ ● ○ ○		
Technický stav vybavení	○ ○ ● ○ ○	Komentář, doplnění	
Technický stav oplocení	○ ○ ○ ○ ○		



Kód zařízení		8.7.7	
Adresa zařízení	Jiřího Potůčka 22		
Druh sportoviště	Víceúčelové hřiště	Městský obvod	VII
Celková plocha	612	GPS	50.0541383N 15.7567006E
Povrch	Štěrk		
Oplocení	NE	Druh pozemku	OP
Mantinely	NE	Způsob využití	Zeleň
Vybavení	2 volejbalové sloupky	Celková výměra	1 761
		Zajištění provozu	Bez personálu
Funkční osvětlení	NE	Dostupnost pro veřej-	Volně přístupné
Toalety	NE	Počet měsíců provozu	12
Bezbariérové zařízení	ANO	PD Pracovní týden	
Parkování jízdních kol	NE	PD Víkend	
Přístřešek	NE	Vytížení	Zřídka využívané
Posezení	ANO	Dokončení stavby	
Provozní řád	ANO	Poslední rekonstrukce	
Technický stav povrchu	○ ● ○ ○ ○		
Technický stav vybavení	○ ● ○ ○ ○	Komentář, doplnění	
Technický stav oplocení	○ ○ ○ ○ ○		



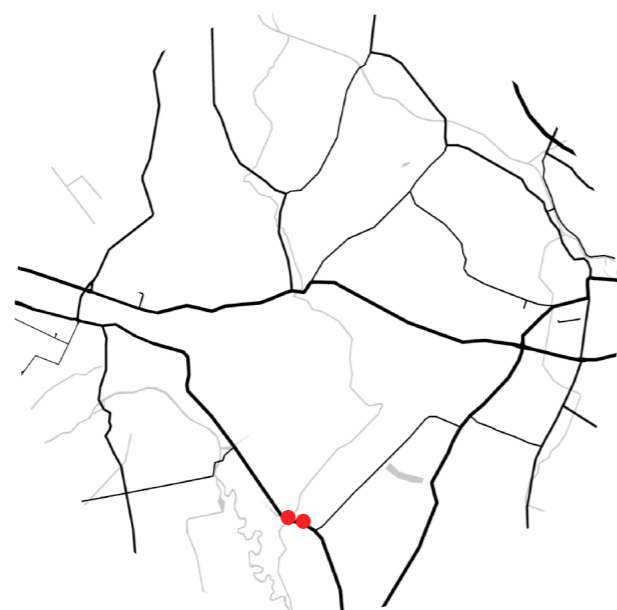
Kód zařízení		8.8.1	
Adresa zařízení	Hostovice 30		
Druh sportoviště	Víceúčelové hřiště	Městský obvod	VIII
Celková plocha	480	GPS	50.0032528N 15.8652369E
Povrch	Umělý		
Oplocení	Částečné	Druh pozemku	OP
Mantinely	ANO	Způsob využití	SpRP
Vybavení	2 basketbalové koše 2 volejbalové	Celková výměra	739
		Zajištění provozu	Bez personálu
Funkční osvětlení	NE	Dostupnost pro veřej-	Volně přístupné
Toalety	NE	Počet měsíců provozu	12
Bezbariérové zařízení	ANO	PD Pracovní týden	
Parkování jízdních kol	NE	PD Víkend	
Přístřešek	NE	Vytížení	Zřídka využívané
Posezení	ANO	Dokončení stavby	2009
Provozní řád	ANO	Poslední rekonstrukce	
Technický stav povrchu	○ ○ ● ○ ○		
Technický stav vybavení	○ ○ ● ○ ○	Komentář, doplnění	
Technický stav oplocení	○ ○ ● ○ ○		



Kód zařízení		8.8.2	
Adresa zařízení	Hostovice 101		
Druh sportoviště	Fotbalové hřiště	Městský obvod	VIII
Celková plocha	4 200	GPS	50.0033992N 15.8615953E
Povrch	Přírodní trávník		
Oplocení	Částečné	Druh pozemku	OP
Mantinely	NE	Způsob využití	SpRP
Vybavení	2 fotbalové branky plocha pro hasič.	Celková výměra	9 064
		Zajištění provozu	Bez personálu
Funkční osvětlení	NE	Dostupnost pro veřej-	Volně přístupné
Toalety	NE	Počet měsíců provozu	12
Bezbariérové zařízení	ANO	PD Pracovní týden	
Parkování jízdních kol	NE	PD Víkend	
Přístřešek	NE	Vytížení	Zřídka využívané
Posezení	ANO	Dokončení stavby	2015
Provozní řád	NE	Poslední rekonstrukce	
Technický stav povrchu	○ ○ ● ○ ○		
Technický stav vybavení	○ ○ ● ○ ○	Komentář, doplnění	
Technický stav oplocení	○ ○ ○ ○ ○		



MO VIII



7

LOKALIT
NAPOJENÝCH

100 %

LOKALIT NAPOJENÝCH
NA CYKLOSTEZKY920 840 m²CELKOVÁ VÝMĚRA
VOLNOČASOVÝCH LOKALIT

3

VOLNOČASOVÉ LOKALITY
NA ÚZEMÍ MO PARDUBICE I

1,1 %

CELKOVÉ ROZLOHY
STATUTÁRNÍHO MĚSTA

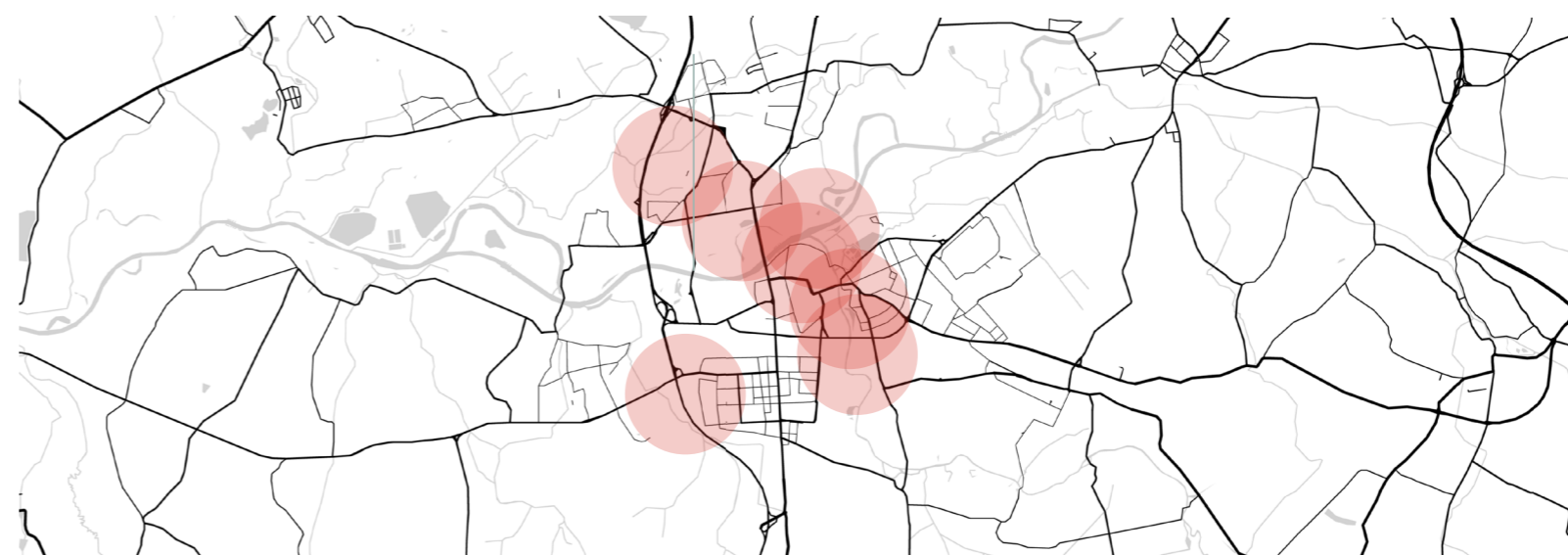
ZÁKLADNÍ CHARAKTERISTIKA

Kategorie 9 zahrnuje **rozsáhlé přírodní a rekreační plochy**, které sice nejsou tradičními sportovišti, ale významně se podílejí na podmínkách pro sportovní i pohybové aktivity obyvatel. Zároveň je třeba upozornit, že některá zařízení z kategorie 8 (zejména workoutové soustavy či dráhy pro pumptrack) jsou situována právě do těchto lokalit, společně tak vytváří **víceúčelové celky**, které jsou navíc propojené cyklostezkami s centrem města i dalšími částmi. Kromě cyklostezek spojují lokality vodní toky, které se svým okolím vytváří rovněž podmínky pro sport a pohybové aktivity.

Park Na Špici leží přímo na soutoku Labe a Chrudimky, představuje oblíbenou lokalitu nejen pro obyvatele Pardubic. Z hlediska rozvoje sportu je třeba poukázat na sportovní akci **Sportovní Park Pardubice**, která se pořádá každopřípadně v parku Na Špici. V blízkosti se nachází také další volnočasová lokalita – **Tyršovy sady**, které jsou především odpočinkovou zónou. Na druhém břehu Labe se rozkládá rozsáhlé území lokality **Bajkal**, v jejímž centru se nachází **Dirty Park Pardubice**.

Podél řeky Chrudimky leží dále **Bubeníkovy sady** pojmenované po Václavu Bubeníkovi, který byl jedním ze zakladatelů Sokola Pardubice a starostou města. Dále proti proudu Chrudimky navazuje **Park Vinice**, jehož součástí je několik sportovišť včetně **pumptracku**. Park Vinice sousedí s rozsáhlým sportovním areálem TJ Tesla Pardubice.

Lesopark Dukla je situován do městského obvodu Pardubice V v blízkosti dostihového závodiště. Součástí lesoparku je dětské dopravní hřiště, v sousedství se nachází stadion pro baseball a softball. **Lesopark Jiřího Potůčka** je nejmenší ze všech lokalit, součástí území je multifunkční hřiště, hřiště pro pétanque nebo venkovní posilovna. Lesopark slouží především pro sportovní a volnočasové lokality obyvatel městského obvodu Pardubice VII.




PROBLÉMY, POTŘEBY A DALŠÍ ROZVOJ

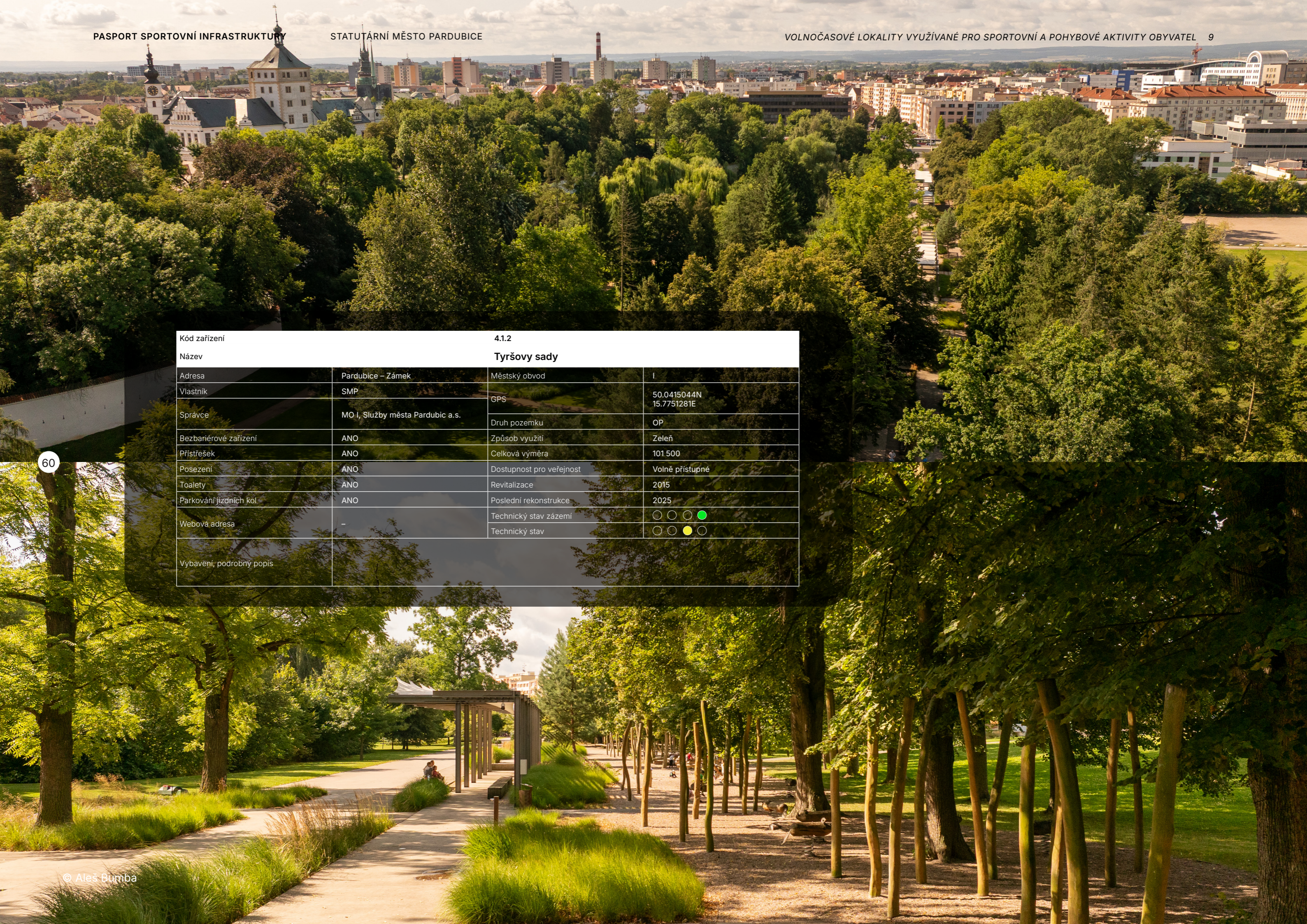
V posledních letech lze pozorovat **růst významu městských parků a rekreačních zón** situovaných v centrech měst či v jejich blízkosti právě pro účely sportovních a pohybových aktivit obyvatel. **Dlouhodobě roste poptávka po nekomerčních, volně přístupných a multifunkčních prostorech**, které umožňují široké spektrum aktivit – od chůze, běhu a jízdy na kole po různá **skupinová i individuální cvičení**. Tyto formy sportovních aktivit se stávají **alternativou ke sportovním v tradičních sportovních zařízeních**, odrážejí vyšší zájem obyvatel o zdravý životní styl.

S demografickým vývojem se zvyšuje **potřeba bezpečných, esteticky kvalitních a klidných rekreačních zón**, které slouží k mezigeneračnímu setkávání a umožňují aktivní pohyb také **seniorům či lidem s omezenou mobilitou**. Klimatické změny význam městských parků dále posilují: zelené plochy pomáhají snižovat tepelné ostrovy v centrech měst, zadržují vodu, zlepšují kvalitu ovzduší a přispívají k biodiverzitě.

Z urbanistického hlediska se tak prosazuje model „zelené infrastruktury“, kdy **rekreační a ekologické funkce splývají**. V souvislosti se současnými společenskými trendy (nárůst podílu práce na dálku, důraz na duševní zdraví, rozvoj aktivní mobility) ještě více poroste význam a potřeba rekreačních koridorů v blízkosti bydliště obyvatel. **Město Pardubice má již nyní v kontextu ČR výborné předpoklady** ještě intenzivněji tyto zóny využívat pro různé formy sportovních a pohybových aktivit obyvatel.




Kód zařízení	4.1.1		
Název	Park Na Špici		
Adresa	Vodácká 1946	Městský obvod	I
Vlastník	SMP	GPS	50.0449519N 15.7811375E
Správce	MO I	Druh pozemku	OP
Toalety	ANO	Způsob využití	Zeleň, manipulační plocha,
Bezbariérové zařízení	ANO	Celková výměra	57 500
Přístřešek	ANO	Dostupnost pro veřejnost	Volně dostupné
Posezení	ANO	Dokončení	2014
Toalety	ANO	Poslední rekonstrukce	
Bezbariérové zařízení	ANO	Technický stav zázemí	○ ○ ○ ●
Parkování jízdních kol	ANO	Technický stav	○ ○ ○ ●
Webová adresa	https://www.naspici.eu		
Vybavení, podrobný popis			



Kód zařízení	4.1.2		
Název	Tyršovy sady		
Adresa	Pardubice – Zámek	Městský obvod	I
Vlastník	SMP	GPS	50.0415044N 15.7751281E
Správce	MO I, Služby města Pardubic a.s.	Druh pozemku	OP
Bezbariérové zařízení	ANO	Způsob využití	Zeleň
Přístřešek	ANO	Celková výměra	101 500
Posezení	ANO	Dostupnost pro veřejnost	Volně přístupné
Toalety	ANO	Revitalizace	2015
Parkování jízdních kol	ANO	Poslední rekonstrukce	2025
Webová adresa	-	Technický stav zázemí	○ ○ ○ ●
		Technický stav	○ ○ ● ○
Vybavení, podrobný popis			

Kód zařízení	4.1.3		
Název	Bubeníkovy sady		
Adresa	Bulharská	Městský obvod	I
Vlastník	SMP	GPS	50.0359764N 15.7844311E
Správce	MO I, Služby města Pardubic a.s.	Druh pozemku	OP, vodní plocha
Bezbariérové zařízení	ANO	Způsob využití	Zeleň, vodní nádrž přírodní
Přístřešek	ANO	Celková výměra	75 000
Posezení	ANO	Dostupnost pro veřejnost	Volně přístupné
Toalety	ANO	Revitalizace	2003
Parkování jízdních kol	ANO	Poslední rekonstrukce	2025
Webová adresa	-	Technický stav zázemí	○ ○ ○ ●
		Technický sta	○ ○ ○ ●
Vybavení, podrobný popis			

Kód zařízení	4.2.1		
Název	Lokalita Bajkal		
Adresa	Lonkova	Městský obvod	II
Vlastník	SMP, Univerzita Pardubice, další PO	GPS	50.0411336N 15.7611019E
Správce	MO II, Služby města Pardubic a.s.	Druh pozemku	OP, vodní plocha
Bezbariérové zařízení	Částečně	Způsob využití	Jiná plocha, trvalý travní p., zamokřená
Přístřešek	ANO	Celková výměra	516 000
Posezení	ANO	Dostupnost pro veřejnost	Volně přístupné
Toalety	NE	Revitalizace	–
Parkování jízdních kol	ANO	Poslední rekonstrukce	–
Webová adresa	–	Technický stav zázemí	○ ● ○ ○
		Technický stav	○ ○ ● ○
Vybavení, podrobný popis			



Kód zařízení	4.4.1		
Název	Park Vinice		
Adresa		Městský obvod	IV
Vlastník	SMP	GPS	50.0275928N 15.7855806E
Správce	MO IV, Služby města Pardubic a.s.	Druh pozemku	OP, vodní plocha
Bezbariérové zařízení	ANO	Způsob využití	Zeleň, vodní nádrž
Přístřešek	NE	Celková výměra	49 000
Posezení	ANO	Dostupnost pro veřejnost	Volně přístupné
Toalety	NE	Revitalizace	
Parkování jízdních kol	ANO	Poslední rekonstrukce	2025
Webová adresa	-	Technický stav zázemí	○ ○ ○ ○
		Technický stav	○ ○ ○ ○

Kód zařízení	4.5.1		
Název	Lesopark Dukla		
Adresa	Josefa Ressler	Městský obvod	V
Vlastník	SMP	GPS	50.0254197N 15.7517025E
Správce	MO V, Služby města Pardubic a.s.	Druh pozemku	Lesní pozemek, OP
Bezbariérové zařízení	ANO	Způsob využití	Jiná plocha
Přístřešek	NE	Celková výměra	115 240
Posezení	ANO	Dostupnost pro veřejnost	Volně dostupné
Toalety	NE	Revitalizace	
Parkování jízdních kol		Poslední rekonstrukce	
Webová adresa	-	Technický stav zázemí	
		Technický stav	
Vybavení, podrobný popis			

Kód zařízení	4.7.1		
Název	Lesopark Jiřího Potůčka		
Adresa	Jozefa Gabčíka 345	Městský obvod	VII
Vlastník	SMP	GPS	50.0510628N 15.7493681E
Správce	MO VII, Služby města Pardubic a.s.	Druh pozemku	OP
Bezbariérové zařízení	ANO	Způsob využití	Zeleň
Přístřešek	ANO	Celková výměra	6 600
Posezení	ANO	Dostupnost pro veřejnost	Volně přístupné
Toalety	NE	Revitalizace	2011
Parkování jízdních kol	ANO	Poslední rekonstrukce	
Webová adresa	-	Technický stav zázemí	<input type="radio"/> <input type="radio"/> <input type="radio"/> <input checked="" type="radio"/>
		Technický sta	<input type="radio"/> <input type="radio"/> <input type="radio"/> <input checked="" type="radio"/>

ZÁKLADNÍ CHARAKTERISTIKA

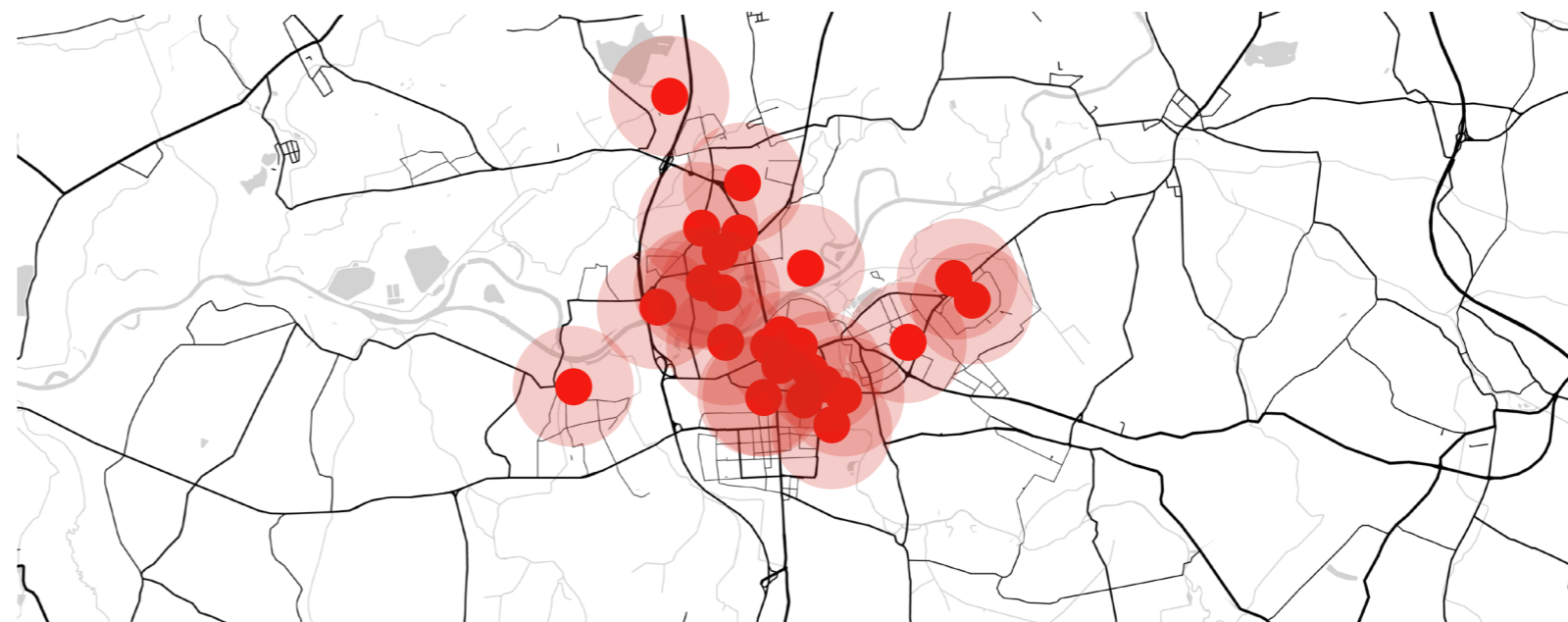
Závěrečná kategorie 10 zahrnuje **komerční sportovní zařízení a služby**, na území Pardubic se nachází celkem 22 takových zařízení s přístupem pro širokou veřejnost. Nejčastěji se jedná o **fitness centra a posilovny**, součástí kategorie jsou také **lezecká centra** nebo **multifunkční zařízení** s kurty na **squash** a další sporty. Celkem 13 z 22 sportovních zařízení se nachází v MO Pardubice I a Pardubice II, MO Pardubice V disponuje čtyřmi zařízeními. Pět největších zařízení má výměru nad 800 m², jedná se tak o centra s vysokou kapacitou.

Prakticky všechna zařízení jsou **výborně dostupná ze zastávek MHD** a nacházejí se v blízkosti samotného centra Pardubic. Výrazná část disponuje **vyhrazeným parkovištěm** nebo má v těsné blízkosti **veřejné parkoviště**. Jediným venkovním sportovním zařízením v rámci této kategorie je **Lezecké centrum Pardubice**, které je zároveň prostorově největší ze všech zařízení.

66

O vysokém zájmu o fitness služby svědčí fakt, že v posledních 5 letech vzniklo na území Pardubic **5 nových fitness center**, většinou se jedná o zařízení v blízkosti centra města s vysokou kapacitou. Z hlediska prostorové distribuce vykazuje **nejlepší dostupnost komerčních zařízení a služeb jihovýchodní část města**, nicméně je nutné upozornit i na přítomnost dalších zařízení, která se nachází mimo katastr Pardubic, ale slouží rovněž občanům města.

Pro obyvatele severní části města (městské obvody II a VII) je k dispozici **víceúčelové zařízení H Centrum**, které leží v katastru obce Staré Hradiště. Relativně horší je nabídka komerčních zařízení v městském obvodu Pardubice VI, kde se nachází pouze jedno komerční centrum.

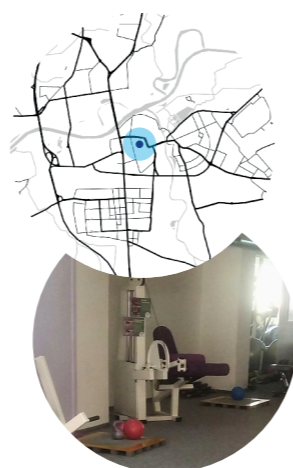


SOUČASNÉ TRENDY V KOMERČNÍM SEKTORU A PŘEDPOKLAD DALŠÍHO VÝVOJE

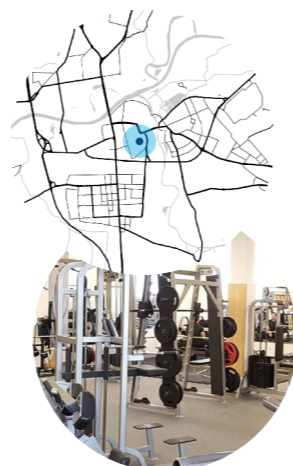
V rámci této kategorie je vhodné poukázat rovněž na přítomnost subjektů, které sice **nevlastní ani neprovozují vlastní sportovní zařízení**, ale spoluvytváří nabídku sportovních a pohybových aktivit pro veřejnost. Jedná se zejména o **individuální poskytovatele služeb**, jako jsou **osobní trenéři, instruktoři skupinových cvičení, poradci či sportovní fyzioterapeuti**. Tito poskytovatelé zpravidla využívají **pronájem kapacit ve stávajících sportovištích**, působí v nespportovních prostorách, realizují aktivity ve veřejném prostoru (např. parky) nebo pracují přímo s klienty v domácím prostředí.

Samostatnou a dynamicky se rozvíjející oblast pak představují **online a hybridní formy sportovních služeb**. Patří sem například **online tréninkové programy, předplatitelské platformy s tréninkovým obsahem a mobilní aplikace** pro podporu pohybu. Z hlediska pasportizace je vhodné tyto subjekty vnímat jako součást **komerčního sportovního ekosystému města**. Pro obyvatele se tak dále rozšiřuje dostupnost pohybových aktivit, obyvatelé jsou **efektivněji motivováni k aktivnímu životnímu stylu**. Lze očekávat, že role těchto nových forem bude dále posilovat v souvislosti s flexibilní pracovní dobou a nárůstem disponibilního volného času.

Kód zařízení		10.1.1	
Název organizace	FeminaFit fitness pro ženy		
Vlastnické právo	Fyzické osoby	Městský obvod	I
Forma provozu	OS	Adresa	třída Míru 109
Účel zařízení	Fitness	Druh zařízení	Vnitřní
Poskytované služby	Fitness, individuální plán	GPS	50.0374814N 15.7749122E
Celková plocha	80	Druh pozemku	ZPN
Povrch sportovních ploch	Koberec	Způsob využití	–
Bezbariérové zařízení	NE	Celková výměra	930
Parkování aut	Veřejné	PD Pracovní týden	10
Parkování jízdních kol	ANO	PD Víkend	4
Parametry zařízení	Vyhovující	Vytižení	Různé
Parametry zařízení	Vyhovující	Rok založení	2013
Webová adresa	https://feminafit.cz		
Komentář, doplnění	Fitness pouze pro ženy.		



Kód zařízení		10.1.2	
Název organizace	FINE FITNESS		
Vlastnické právo	Fyzické osoby	Městský obvod	I
Forma provozu	FO	Adresa	Jindřišská 276
Účel zařízení	Fitness	Druh zařízení	Vnitřní
Poskytované služby	Posilovna, kardio, solárium, osobní trénink, poraden-	GPS	50.0346047N 15.7777744E
Celková plocha	800	Druh pozemku	ZPN
Povrch sportovních ploch	Linoleum	Způsob využití	–
Bezbariérové zařízení	NE	Celková výměra	1 120
Parkování aut	Veřejné	PD Pracovní týden	14
Parkování jízdních kol	ANO	PD Víkend	8
Parametry zařízení	Vyhovující	Vytižení	Dle denní doby
Parametry zařízení	Vyhovující	Rok založení	2013
Webová adresa	http://www.finefitness.cz		
Komentář, doplnění			



Kód zařízení		10.1.3	
Název organizace	Fitness centrum A-M		
Vlastnické právo	FO	Městský obvod	I
Forma provozu	Dlouhodobý nájem	Adresa	nábřeží Závodu míru 1898
Účel zařízení	Fitness, sauna	Druh zařízení	Vnitřní
Poskytované služby	Posilovna, sauna, poradenství	GPS	50.0376958N 15.7612261E
Celková plocha	300	Druh pozemku	ZPN
Povrch sportovních ploch	Pryž, umělý povrch	Způsob využití	–
Bezbariérové zařízení	NE	Celková výměra	663
Parkování aut	Veřejné	PD Pracovní týden	10,5
Parkování jízdních kol	NE	PD Víkend	10,5/6
Parametry zařízení	Vyhovující	Vytižení	Střední
Parametry zařízení	Vyhovující	Rok založení	1993
Webová adresa	https://www.fitnessam.cz		
Komentář, doplnění			



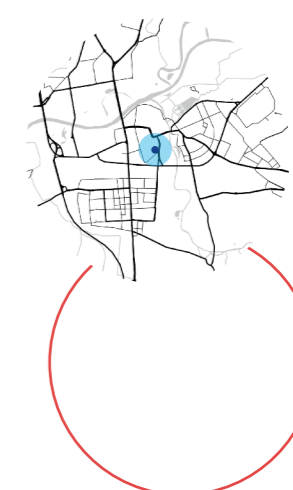
Kód zařízení		10.1.4	
Název organizace	Studio Pohybuyou		
Vlastnické právo	FO	Městský obvod	I
Forma provozu	FO	Adresa	Smilova 2937
Účel zařízení	Cvičení a masáže	Druh zařízení	Vnitřní
Poskytované služby	Cvičení, masáže, poradenství	GPS	50.0356528N 15.7754978E
Celková plocha	20	Druh pozemku	ZPN
Povrch sportovních ploch	Koberec	Způsob využití	–
Bezbariérové zařízení	ANO	Celková výměra	1 060
Parkování aut	Veřejné	PD Pracovní týden	Individuálně
Parkování jízdních kol	ANO	PD Víkend	Individuálně
Parametry zařízení	Vyhovující	Vytižení	Nelze určit
Parametry zařízení	Vyhovující	Rok založení	2024
Webová adresa	https://www.pohybuyou.cz		
Komentář, doplnění			



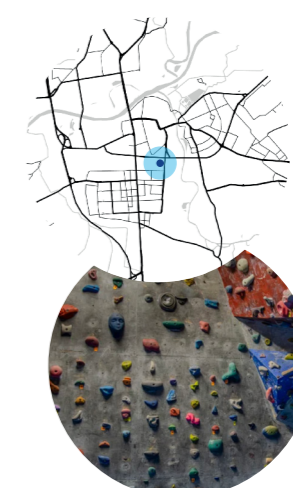
Kód zařízení		10.1.5	
Název organizace	Sun City Solárium Fitness		
Vlastnické právo	OS	Městský obvod	I
Forma provozu	Dlouhodobý nájem	Adresa	třída Míru 92
Účel zařízení	Fitness	Druh zařízení	Vnitřní
Poskytované služby	Fitness, kardio, solárium, individuální trénink	GPS	50.0368914N, 15.7720367E
Celková plocha	2 000	Druh pozemku	ZPN
Povrch sportovních ploch	Umělý povrch, pryž	Způsob využití	–
Bezbariérové zařízení	ANO	Celková výměra	2 152
Parkování aut	Veřejné + vyhra-	PD Pracovní týden	16
Parkování jízdních kol	ANO	PD Víkend	14
Parametry zařízení	Vyhovující	Vytižení	Vysoké
Parametry zařízení	Vyhovující	Rok založení	2016
Webová adresa	https://fitness-suncity.cz		
Komentář, doplnění			



Kód zařízení		10.1.6	
Název organizace	BodyFlex Fitness		
Vlastnické právo	OS	Městský obvod	I
Forma provozu	Vlastník	Adresa	J. z Poděbrad 2593
Účel zařízení	Fitness	Druh zařízení	Vnitřní
Poskytované služby	Fitness, kardio, solárium, individuální trénink	GPS	50.0349047N 15.7786606E
Celková plocha	1 400	Druh pozemku	ZPN
Povrch sportovních ploch	Umělý povrch	Způsob využití	–
Bezbariérové zařízení	ANO	Celková výměra	1 609
Parkování aut	Veřejné + vyhra-	PD Pracovní týden	–
Parkování jízdních kol	ANO	PD Víkend	–
Parametry zařízení	Vyhovující	Vytižení	–
Parametry zařízení	Vyhovující	Rok založení	2025
Webová adresa	https://bodyflexfitness.cz		
Komentář, doplnění	Otevřeno v listopadu 2025.		



Kód zařízení		10.1.7	
Název	Gekon boulder bar		
Vlastnické právo	Fyzické osoby	Městský obvod	I
Forma provozu	FO	Adresa	Sladkovského 505
Účel zařízení	Boulder	Druh zařízení	Vnitřní
Poskytované služby	Lezení, lezecký kroužek	GPS	50.0331197N 15.7751386E
Celková plocha	200	Druh pozemku	ZPN
Povrch sportovních ploch	Matrace	Způsob využití	–
Bezbariérové zařízení	ANO	Celková výměra	376
Parkování aut	Veřejné + vyhra-	PD Pracovní týden	8
Parkování jízdních kol	NE	PD Víkend	7
Parametry zařízení	Vyhovující	Vytižení	Vysoké
Parametry zařízení	Vyhovující	Rok založení	2011
Webová adresa	https://gekon-boulderbar.cz		
Komentář, doplnění			



Kód zařízení		10.2.1	
Název organizace	Lanové centrum Pardubice s.r.o.		
Vlastnické právo	SMP	Městský obvod	II
Forma provozu	OS	Adresa	Kunětická 225
Účel zařízení	Lanové centrum	Druh zařízení	Venkovní
Poskytované služby	Lanové centrum, lezecká stěna, trampolína	GPS	50.0471553N, 15.7771994E
Celková plocha	4 000	Druh pozemku	ZPN
Povrch sportovních ploch	Přírodní trávník, štěrk	Způsob využití	Trvalý travní
Bezbariérové zařízení	ANO	Celková výměra	–
Parkování aut	ANO	PD Pracovní týden	5 042
Parkování jízdních kol	Nedostatek	PD Víkend	5
Parametry zařízení	Vyhovující	Vytižení	9
Parametry zařízení	Vyhovující	Rok založení	Sezónní
Webová adresa	https://www.lanovecentrum-pardubice.cz		
Komentář, doplnění	2009		



Kód zařízení		10.2.2	
Název organizace	FIT - SPORT, s.r.o.		
Vlastnické právo	OS	Městský obvod	II
Forma provozu	DN	Adresa	Odborářů 346
Účel zařízení	Fitness	Druh zařízení	Vnitřní
Poskytované služby	Fitness, zumba, pilates, cvičení pro ženy a seniory, indoor cycling, piloxing, jumping, funkční	GPS	50.0445769N 15.7570022E
Celková plocha	500	Druh pozemku	ZPN
Povrch sportovních ploch	Dřevěný povrch	Způsob využití	-
Bezbariérové zařízení		Celková výměra	3 393
Parkování aut	Veřejné	PD Pracovní týden	10
Parkování jízdních kol	NE	PD Víkend	7
Parametry zařízení	Vyhovující	Vyřízení	Střední
Webová adresa	https://www.fit-sport.cz		
Komentář, doplnění			



Kód zařízení		10.2.3	
Název organizace	FUBO Gym No. 2		
Vlastnické právo	FO	Městský obvod	II
Forma provozu	Dlouhodobý nájem	Adresa	Ohrazenická 310
Účel zařízení	Fitness a cvičení	Druh zařízení	Vnitřní
Poskytované služby	Fitness, jóga, zdravotní cvičení, cross trénink, tabata	GPS	50.0497758N 15.7637078E
Celková plocha	400	Druh pozemku	ZPN
Povrch sportovních ploch	Umělý	Způsob využití	-
Bezbariérové zařízení	ANO	Celková výměra	1 440
Parkování aut	Vyhrazené	PD Pracovní týden	12,5
Parkování jízdních kol	ANO	PD Víkend	12,5
Parametry zařízení	Vyhovující	Vyřízení	Vysoké
Webová adresa	https://www.fubogym.cz/posilovna-pardubice/		
Komentář, doplnění			



Kód zařízení		10.2.4	
Název organizace	StayFIT studio		
Vlastnické právo	OS	Městský obvod	II
Forma provozu	Dlouhodobý	Adresa	Karla Šípka 279
Účel zařízení	Fitness	Druh zařízení	Vnitřní
Poskytované služby	Individuální cvičení, tabata, funkční trénink, kruhový trénink, cvičení pro těhotné,...	GPS	50.0524264N 15.7562872E
Celková plocha	400	Druh pozemku	ZPN
Povrch sportovních ploch	Umělý	Způsob využití	-
Bezbariérové zařízení	NE	Celková výměra	672
Parkování aut	Veřejné	PD Pracovní týden	Individuálně
Parkování jízdních kol	ANO	PD Víkend	Individuálně
Parametry zařízení	Vyhovující	Vyřízení	Různé
Webová adresa	https://stayfitstudio.cz		
Komentář, doplnění			



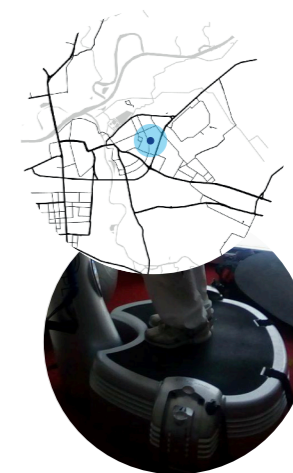
Kód zařízení		10.2.5	
Název	Jungle sport park		
Vlastnické právo	OS	Městský obvod	II
Forma provozu	Vlastník	Adresa	Ohrazenická 323
Účel zařízení	Víceúčelové	Druh zařízení	Vnitřní
Poskytované služby	Lezení, parkour, kurzy pro školy	GPS	50.0494278N 15.7613089E
Celková plocha	400	Druh pozemku	ZPN
Povrch sportovních ploch	Matrace	Způsob využití	-
Bezbariérové zařízení	ANO	Celková výměra	400
Parkování aut	Vyhrazené,	PD Pracovní týden	4
Parkování jízdních kol	ANO	PD Víkend	10
Parametry zařízení	Vyhovující	Vyřízení	Vysoké
Webová adresa	https://www.junglepardubice.cz		
Komentář, doplnění			



Kód zařízení		10.2.6	
Název	IXI CLUB Pardubice		
Vlastnické právo	FO	Městský obvod	II
Forma provozu		Adresa	Kunětická 133
Účel zařízení	Víceúčelové	Druh zařízení	Vnitřní
Poskytované služby	Squash, bowling, sauna	GPS	50.0528639N 15.7707339E
Celková plocha	350	Druh pozemku	ZPN
Povrch sportovních ploch	Dřevěný	Způsob využití	-
Bezbariérové zařízení	ANO	Celková výměra	263
Parkování aut	Veřejné	PD Pracovní týden	Individuální
Parkování jízdních kol	NE	PD Víkend	Individuální
Parametry zařízení	Vyhovující	Vyřízení	Různé
Webová adresa	https://ixiclub.cz https://ixiclub.cz		
Komentář, doplnění			



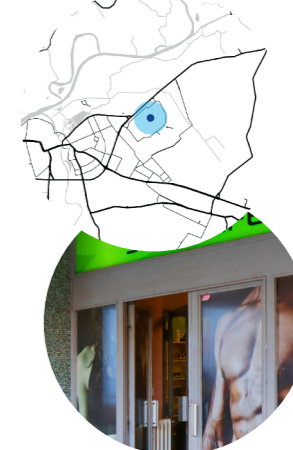
Kód zařízení		10.3.1	
Název	MI6 studio		
Vlastnické právo	FO	Městský obvod	III
Forma provozu	Vlastník	Adresa	Na Okrouhlíku 1680
Účel zařízení	Fitness studio	Druh zařízení	
Poskytované služby	Power plate, funkční trénink	GPS	50.0381128N 15.7967631E
Celková plocha	25	Druh pozemku	ZPN
Povrch sportovních ploch	Koberec	Způsob využití	-
Bezbariérové zařízení	NE	Celková výměra	159
Parkování aut	Veřejné	PD Pracovní týden	Na objednání
Parkování jízdních kol	NE	PD Víkend	Na objednání
Parametry zařízení	Vyhovující	Vyřízení	Různé
Webová adresa	https://www.mi6studio.cz		
Komentář, doplnění			



Kód zařízení		10.3.2	
Název	OK Gym		
Vlastnické právo	Fyzické osoby	Městský obvod	III
Forma provozu	OS	Adresa	Hůrka 1832
Účel zařízení	Fitness centrum	Druh zařízení	Vnitřní
Poskytované služby	Fitness, solárium	GPS	50.0449939N, 15.8052244E
Celková plocha	900	Druh pozemku	ZPN
Povrch sportovních ploch	Umělý povrch, koberec	Způsob využití	-
Bezbariérové zařízení	ANO	Celková výměra	1 587
Parkování aut	Vyhrazené	PD Pracovní týden	14
Parkování jízdních kol	NE	PD Víkend	10
Parametry zařízení	Vyhovující	Vyřízení	Vysoké
Webová adresa	https://www.okgym.cz		
Komentář, doplnění	Nabízejí k pronájmu aerobní sál 125 m.		



Kód zařízení		10.3.3	
Název	STUDIO SPORTLIFE		
Vlastnické právo	Fyzické osoby	Městský obvod	III
Forma provozu	FO	Adresa	Jana Zajíce 982
Účel zařízení	Fitness centrum	Druh zařízení	Vnitřní
Poskytované služby	Fitness, zumba, tabata, cvičení dětí, cvičení pro těhotné, spinning, wellness	GPS	50.0438722N 15.8087425E
Celková plocha	200	Druh pozemku	ZPN
Povrch sportovních ploch	Umělý povrch	Způsob využití	-
Bezbariérové zařízení	ANO	Celková výměra	2 674
Parkování aut	Veřejné+vyhra-	PD Pracovní týden	13,5
Parkování jízdních kol	ANO	PD Víkend	11
Parametry zařízení	Vyhovující	Vyřízení	Vysoké
Webová adresa	https://www.sportlife-pce.cz/		
Komentář, doplnění			



Kód zařízení		10.5.1	
Název	CrossFit Pardubice		
Vlastnické právo	SMP	Městský obvod	V
Forma provozu	Dlouhodobý nájem	Adresa	Jana Palacha 324
Účel zařízení	Tréninky crossfit	Druh zařízení	Vnitřní
Poskytované služby	Skupinové lekce, osobní tréninky	GPS	50.0299906N 15.7701811E
Celková plocha	150	Druh pozemku	ZPN
Povrch sportovních ploch	Umělý povrch	Způsob využití	-
		Celková výměra	244
Bezbariérové zařízení	ANO	PD Pracovní týden	6
Parkování aut	Veřejné+vyhra-	PD Víkend	3
Parkování jízdních kol	ANO	Vytížení	Střední
Parametry zařízení	Vyhovující	Rok založení	2014
Webová adresa	https://www.crossfitpardubice.cz		



Kód zařízení		10.5.2	
Název	Sportcentrum I-R Club		
Vlastnické právo	OS	Městský obvod	V
Forma provozu	Dlouhodobý nájem	Adresa	K Vinici 1256
Účel zařízení	Fitness centrum	Druh zařízení	Vnitřní
Poskytované služby	Fitness	GPS	50.0308481N 15.7826531E
Celková plocha	200	Druh pozemku	ZPN
Povrch sportovních ploch	Umělý povrch	Způsob využití	-
		Celková výměra	2 885
Bezbariérové zařízení	ANO	PD Pracovní týden	14
Parkování aut	Vyhrazené,	PD Víkend	6
Parkování jízdních kol	ANO	Vytížení	Vysoké
Parametry zařízení	Vyhovující	Rok založení	2009
Webová adresa	http://www.fitsportclub.cz		



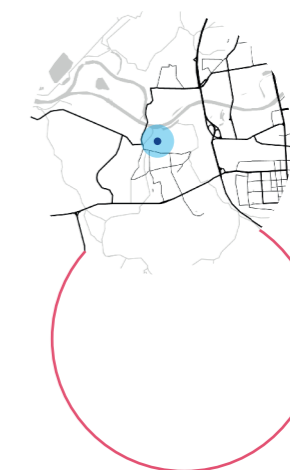
Kód zařízení		10.5.3	
Název	STUDIO VIBE 35 PARDUBICE		
Vlastnické právo	FO	Městský obvod	V
Forma provozu	Vlastník	Adresa	Pod Vinici 2845
Účel zařízení	Fitness studio	Druh zařízení	Vnitřní
Poskytované služby	Fitness pro ženy	GPS	50.0268503N 15.7815828E
Celková plocha	100	Druh pozemku	ZPN
Povrch sportovních ploch	Umělý	Způsob využití	-
		Celková výměra	-
Bezbariérové zařízení	ANO	PD Pracovní týden	Individuálně
Parkování aut	Vyhrazené,	PD Víkend	Individuálně
Parkování jízdních kol	ANO	Vytížení	Dle obsazení
Parametry zařízení	Vyhovující	Rok založení	2016
Webová adresa	https://vibe35pardubice.cz		



Kód zařízení		10.5.4	
Název	VEKTOR sportcentrum		
Vlastnické právo	OS	Městský obvod	V
Forma provozu	Vlastník	Adresa	Rokycanova 2901
Účel zařízení		Druh zařízení	Vnitřní
Poskytované služby		GPS	50.0299714N 15.7753314E
Celková plocha	1500	Druh pozemku	ZPN
Povrch sportovních ploch	Umělý povrch	Způsob využití	-
		Celková výměra	902
Bezbariérové zařízení		PD Pracovní týden	14,5
Parkování aut	Vyhrazené	PD Víkend	13
Parkování jízdních kol		Vytížení	Vysoké
Parametry zařízení		Rok založení	2023
Webová adresa	https://vektorsport.cz		



Kód zařízení		10.6.1	
Název	RESTAART SPORTOVNÍ CENTRUM s.r.o.		
Vlastnické právo	OS	Městský obvod	VI
Forma provozu	OS	Adresa	Přerovská 503
Účel zařízení	Víceúčelové	Druh zařízení	Vnitřní
Poskytované služby	Squash, badminton, stolní tenis, posilovna, kardio	GPS	50.0310550N 15.7303731E
Celková plocha	420	Druh pozemku	ZPN
Povrch sportovních ploch	Různí	Způsob využití	-
		Celková výměra	855
Bezbariérové zařízení	ANO	PD Pracovní týden	7/11
Parkování aut	Vyhrazené	PD Víkend	10
Parkování jízdních kol	ANO	Vytížení	Vysoké
Parametry zařízení	Vyhovující	Rok založení	2019
Webová adresa	https://restaart.cz/		
Komentář, doplnění			



Kód zařízení		10.7.2	
Název	EXTRIFIT GYM		
Vlastnické právo	OS	Městský obvod	VII
Forma provozu	OS	Adresa	Poděbradská 297
Účel zařízení	Fitness centrum	Druh zařízení	Vnitřní
Poskytované služby	Fitness, individuální trénink	GPS	50.0563589N 15.7630625E
Celková plocha	800	Druh pozemku	ZPN
Povrch sportovních ploch	Umělý povrch	Způsob využití	-
		Celková výměra	8 343
Bezbariérové zařízení	ANO	PD Pracovní týden	16
Parkování aut	Vyhrazené,	PD Víkend	15
Parkování jízdních kol	ANO	Vytížení	Vysoké
Parametry zařízení	Vyhovující	Rok založení	2024
Webová adresa	https://extrifit-gym.cz/pardubice/		
Komentář, doplnění			

